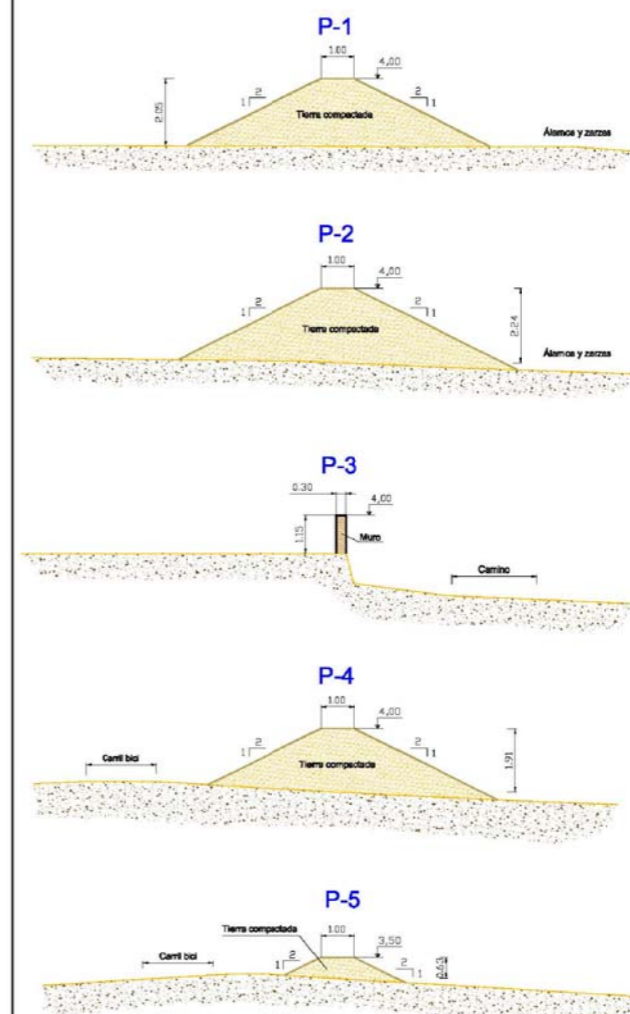
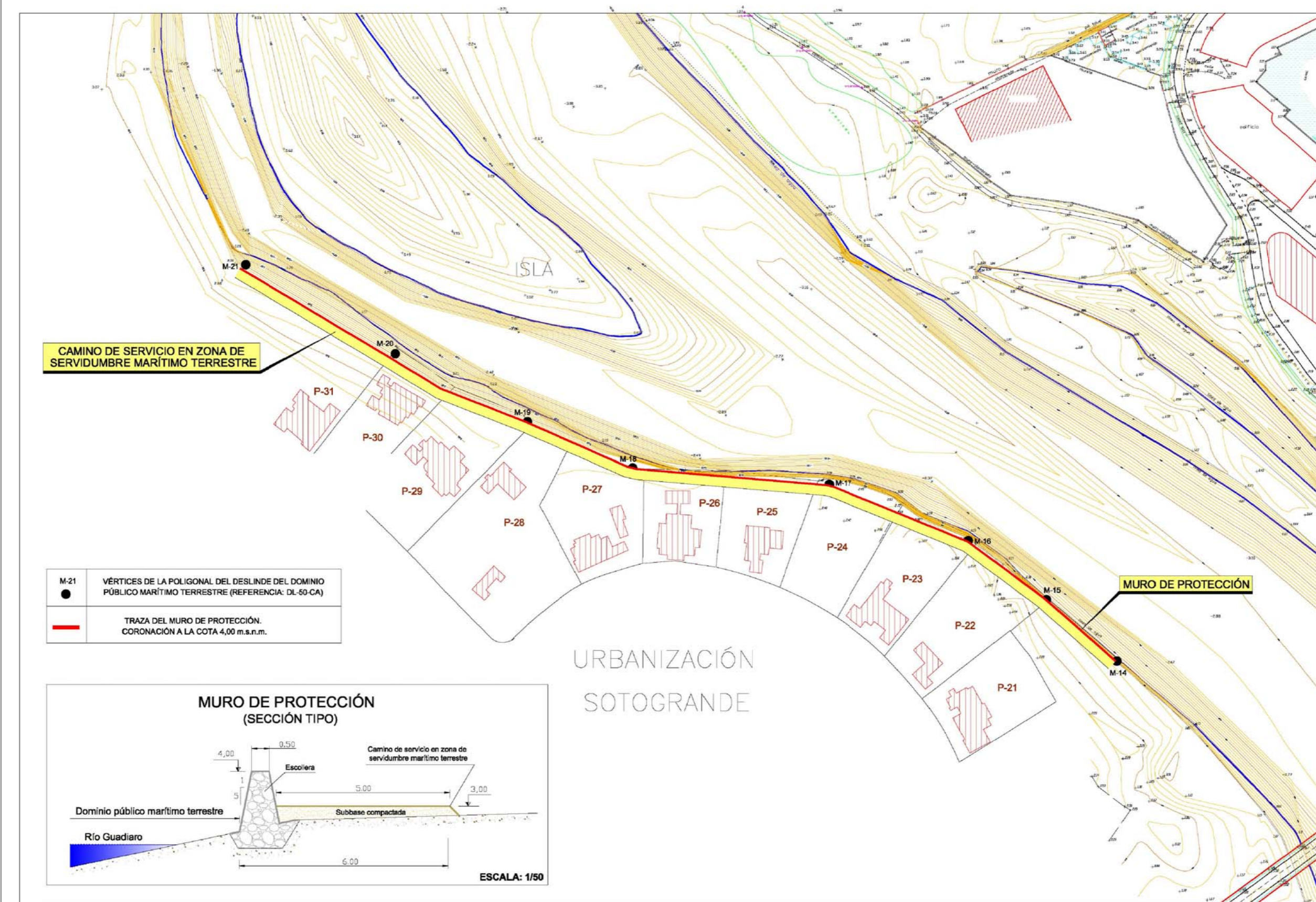


SECCIONES DE LA PROTECCIÓN DE LA MARGEN IZQUIERDA

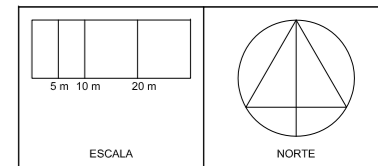
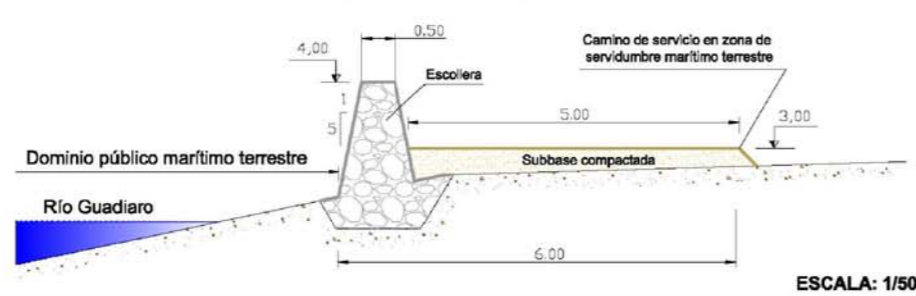


ESCALA: 1/100



- M-21 VÉRTICES DE LA POLIGONAL DEL DESLINDE DEL DOMINIO PÚBLICO MARÍTIMO TERRESTRE (REFERENCIA: DL-60-CA)
- TRAZA DEL MURO DE PROTECCIÓN. CORONACIÓN A LA COTA 4,00 m.s.n.m.

MURO DE PROTECCIÓN (SECCIÓN TIPO)



REFERENCIAS

Table with one empty row for references.

LEYENDA

Legend table with one empty row.

ARQUITECTO MUNICIPAL:

NICOLÁS MONCADA GARCÍA
INNOVACIÓN DEL PGOU
POR MODIFICACIÓN PUNTUAL
EN EL ÁREA NU-19. LOS PINOS.
TORREGUADIARO. T.M. DE S. ROQUE
Documento para la Aprobación Provisional. 2ª

TÍTULO DEL PLANO INFRAESTRUCTURA PROPUESTA	clave 0
Motas de Protección en el Estuario del Guadiaro	número 05.5

Sustituye a: Escala:
Fecha: NOVIEMBRE-2013 Delimitante: