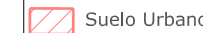









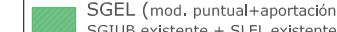



REFERENCIAS

LEYENDA

-  Suelo Urbano
-  Definición Indicativa del PF
-  Tramo Urbano del Guadiaro, SGCostero
-  SGRV de la Revisión (Aprob. Inicial)
-  Ambito (reformado) de la Mod. Puntual
-  SGRV N-340
-  Tramo urbano N-340
-  SGV Existente
-  Vial Existente
-  Puentes Viarios
-  SGEL (mod. puntual+aportación SGIUB existente + SLEL existente)
-  Prolongación SGEL hasta la definición prevista

ARQUITECTO MUNICIPAL:

NICOLÁS MONCADA GARCÍA  
**INNOVACIÓN DEL PGOU  
POR MODIFICACIÓN PUNTUAL  
EN EL ÁREA NU-19. LOS PINOS.  
TORREGUADIARO. T.M. DE S. ROQUE**  
Documento para la Aprobación Provisional. 2ª

TÍTULO DEL PLANO INFORMACIÓN Encuadre Territorial y Urbanístico	clave I número 05
--	-------------------------

