



6.1.1. BIENES INMUEBLES

NOTA: Los saltos en la numeración de los expediente se deben a que los expedientes ausentes están incluidos en el INVENTARIO DEL PATRIMONIO MUNICIPAL DEL SUELO.






Ayuntamiento
de San Roque


Epígrafe 1 : INVENTARIO MUNICIPAL DE BIENES INMUEBLES

INDICE				
NUM.	FINCA	DIRECCION	POBLACION	DESTINO
1	ANTIGUA CASA CONSISTORIAL	PZ.DE ARMAS, 0	SAN ROQUE	BIEN DE SERVICIO PUBLICO
2	ASILO-HOSPITAL	CL.CONDE DE LOMAS, 0	SAN ROQUE	BIEN DE SERVICIO PUBLICO
3	CEMENTERIO "SAN MIGUEL"	HAZA DE LA TORRECILLA, 0	SAN ROQUE	BIEN DE SERVICIO PUBLICO
4	CEMENTERIO "DE TODOS LOS SANTOS"	CORTIJO NANA, 0	CAMPAMENTO	BIEN DE SERVICIO PUBLICO
5	CEMENTERIO "SAN BERNARDO"	CL.BARRIO ALTO, 0	ESTACION	BIEN DE SERVICIO PUBLICO
6	SERVICIO MUNICIPAL DE URBANISMO	PZ.ESPARTERO, 0	SAN ROQUE	BIEN DE SERVICIO PUBLICO
7	EDIFICIO PZ. DE LAS VIUDAS	PZ.DE LAS VIUDAS, 15	SAN ROQUE	PATRIMONIAL
8	CENTRO DE HIGIENE Y CASA DEL MEDICO DE GUADIARO	CL.CARRITERA, 0	GUADIARO	PATRIMONIAL
9	CENTRO DE EDUCACION DE ADULTOS	CL.ALMORAIMA, 5	SAN ROQUE	BIEN DE SERVICIO PUBLICO
10	FUENTE MARIA ESPAÑA	CL.FUENTE MARIA ESPAÑA, 0	SAN ROQUE	BIEN DE USO PUBLICO
11	MERCADO ESTACION FERREA	VILLA ALTA, 0	ESTACION	BIEN DE SERVICIO PUBLICO
12	CAMPO MUNICIPAL "MANUEL MESA"	LA ERMITA, 0	SAN ROQUE	BIEN DE SERVICIO PUBLICO
13	ANTIGUO EDIFICIO "RAFAEL ALBERTI"	SAN FELIPE, 7	SAN ROQUE	BIEN DE SERVICIO PUBLICO
14	DEPOSITO DEL AGUA, CL.PREVENCIÓN	PREVENCIÓN, 0	SAN ROQUE	BIEN DE SERVICIO PUBLICO
15	EDIFICIO ANTIGUO POSITO PUBLICO (CASA PANERA)	CL.SIGLO XX, 1	SAN ROQUE	BIEN DE SERVICIO PUBLICO
16	SOLAR CL.SAN FRANCISCO	SAN FRANCISCO, 13	SAN ROQUE	PATRIMONIAL
17	ED. ANTIGUO JUZGADO Nº UNO, LOCAL PLANTA BAJA (FIESTAS Y JUVENTUD)	CAMINO DEL ALMENDRAL, 0	SAN ROQUE	BIEN DE SERVICIO PUBLICO
18	POLIDEPORTIVO MUNICIPAL "VICENTE BLANCA" (BDA. LOS OLIVILLOS)	CAMINO DE GAUCIN, 0	SAN ROQUE	BIEN DE SERVICIO PUBLICO
19	CENTRO SOC/O-CULTURAL "CIRCULO DE LAS DELICIAS" (CASA MESCUA)	CL.ANCHA, 22	ESTACION	BIEN DE SERVICIO PUBLICO
20	PARC. ZV "001-GD" P.I.EL CAÑUELO	AREA 001-GD P.I.EL CAÑUELO	GUADIARO	BIEN DE USO PUBLICO
21	PARC. VARIOS Y APARCAMIENTOS "001-GD" P.I.EL CAÑUELO	AREA 001-GD P.I.EL CAÑUELO	GUADIARO	BIEN DE USO PUBLICO
22	EDIFICIO CL. RUBIN DE CELIS (OFICINAS DE ARCOISA)	CALLE RUBIN DE CELIS, 0	SAN ROQUE	PATRIMONIAL
23	VIVIENDA CL.VELAZQUEZ, BQ. IV, 3ª A	CALLE VELAZQUEZ, BQ. IV, 3ª A	SAN ROQUE	PATRIMONIAL
24	VIVIENDA CL.VELAZQUEZ, BQ. III, 3ª A	CALLE VELAZQUEZ, BQ. III, 3ª A	SAN ROQUE	PATRIMONIAL
25	DEPOSITO DE AGUA EN COLINAS DEL MAR	COLINAS DEL MAR, 0	TORREGUADIARO	BIEN DE SERVICIO PUBLICO
26	PARCELA 19 DEL PGOU ENSENADA MIRAFLORES	PARCELA 19 DEL PGOU	MIRAFLORES	PATRIMONIAL
27	PARCELA 21 DEL PGOU ENSENADA MIRAFLORES	PARCELA 21 DEL PGOU	MIRAFLORES	PATRIMONIAL
28	VIALES ZONA-1 LA ERMITA	ZONA-1 LA ERMITA	SAN ROQUE	BIEN DE USO PUBLICO
29	FINCA Y DEPURADORA GUADIARO	PROX.AVDA. CIRO GIL	GUADIARO	BIEN DE SERVICIO PUBLICO
30	RECINTO FERIAL DE GUADIARO	AVDA. CIRO GIL, 0	GUADIARO	BIEN DE USO PUBLICO
31	HOGAR DEL PENSIONISTA DE LA ESTACION	PZ.SAN BERNARDO, 0	ESTACION	BIEN DE SERVICIO PUBLICO
32	DEPOSITO DE AGUA EN CL. HORTENSIA (TARAGULLA)	CL.HORTENSIA, 0	TARAGULLA	BIEN DE SERVICIO PUBLICO
33	COMPLEJO DEPORTIVO ESTACION-TARAGULLA	CONTINUACION CL.RIOS	ESTACION	BIEN DE SERVICIO PUBLICO
34	PARCELA EN CL. RIOS (DOS ANTIGUAS MICROESCUELAS)	CL.RIOS, 0	ESTACION	PATRIMONIAL
35	PARQUE "EL TORIL"	AVDA.CARLOS CANO, 0	SAN ROQUE	BIEN DE USO PUBLICO
36	VIVIENDA CL.TULIPANES TARAGULLA	TULIPANES, 41	TARAGULLA	PATRIMONIAL
37	ALCALDIA / HOGAR DEL PENSIONISTA / SALON MULTUSOS CAMPAMENTO	PZ.CUARTEL, 0	CAMPAMENTO	BIEN DE SERVICIO PUBLICO
38	PARCELA EN LA ERMITA, ZONA 4 (PARQUEJARDINES)	ZONA-4 LA ERMITA	SAN ROQUE	BIEN DE USO PUBLICO
39	PARCELA EN LA ERMITA, ZONA 7 (Z.VERDE ANEXA AUTOVIA)	ZONA-7 LA ERMITA	SAN ROQUE	BIEN DE USO PUBLICO
40	PARQUE "EL EJIDO"	PROLONACION CL. HERRADURA, 0	SAN ROQUE	BIEN DE USO PUBLICO
41	PARCELA JUNTO A RIO GUADARRANQUE	CL.REDES, 0	GUADARRANQUE	PATRIMONIAL
42	PARCELA ZONAS VERDES JUNTO PISOS DEL CALVARIO	AV.CARLOS CANO, 0	SAN ROQUE	BIEN DE USO PUBLICO
43	RESTO DE FINCA "CORTIJO EL CALVARIO"	AV. CARLOS CANO, 0	SAN ROQUE	BIEN DE USO PUBLICO

44	PARC. VARIOS Y APARCAMIENTOS "002-SR" RES.FUENTE M ^o ESPAÑA	RES.FUENTE M ^o ESPAÑA, 0	SAN ROQUE	BIEN DE USO PUBLICO
45	PARC. ZV "002-SR" RES. FUENTE M ^o ESPAÑA	RES.FUENTE M ^o ESPAÑA, 0	SAN ROQUE	BIEN DE USO PUBLICO
46	HOGAR DEL PENSIONISTA DE GUADIARO (DOS ANTIGUAS MICROESCUELAS)	CL.POSADA, 38	GUADIARO	BIEN DE SERVICIO PUBLICO
47	LOCALES CL.VIENTO DE LEVANTE (DOS ANTIGUAS MICROESCUELAS)	CL.VIENTO DE LEVANTE, 0	ESTACION	PATRIMONIAL
48	ALCALDIA DE GUADARRANQUE Y CONSULTORIO MEDICO (UNA ANTIGUA MICROESCUELA)	CL.REAL, 0	GUADARRANQUE	BIEN DE SERVICIO PUBLICO
49	CUATRO VIVIENDAS EN PRECARIO EN TARAGUILLA	AV.GUADARRANQUE, 0	TARAGUILLA	PATRIMONIAL
50	CAMPO MUNPAL. DE GOLF LA CAÑADA	CARRETERA CA-514	PUEBLO NUEVO	BIEN DE SERVICIO PUBLICO
51	EDIFICIO EN PZ. CUATRO VIENTOS "CASA DE LA JUVENTUD" (PROTECCION CIVIL)	PZ.CUATRO VIENTOS, 0	SAN ROQUE	BIEN DE SERVICIO PUBLICO
52	CONSULTORIO MEDICO CM DEL ALMENDRAL	CM.DEL ALMENDRAL, 18, 10001	SAN ROQUE	BIEN DE SERVICIO PUBLICO
53	DEPOSITO DE AGUA PLAN PARCIAL 03-TG	PJ.LA CHULLERA, 0	TORREGUADIARO	BIEN DE SERVICIO PUBLICO
54	EDIFICIO EN CL. COLON DE GUADIARO (ANTIGUA GUARDERÍA)	CL.COLON, 3	GUADIARO	PATRIMONIAL
55	VIVIENDA EN CL.CORNEL CADALSO, 12, 3 ^o IZQ	CL.CORNEL CADALSO, 12, 3 ^o IZQ	SAN ROQUE	PATRIMONIAL
56	DOS VIV. EN PRECARIO CL.CAÑADA REAL DE SAN ENRIQUE (ANTIG. MICROESCUELAS)	CL.CAÑADA REAL, 0	SAN ENRIQUE	PATRIMONIAL
57	DOS VIV. EN PRECARIO CL.CAÑADA REAL DE SAN ENRIQUE (ANTIG. MICROESCUELAS)	CL.CAÑADA REAL, 0	SAN ENRIQUE	PATRIMONIAL
58	VIVIENDA EN PRECARIO N ^o 1, CL. BARRIO ALTO (ANTIG. MICROESCUELA)	CL.BARRIO ALTO, 0	ESTACION	PATRIMONIAL
59	VIVIENDA EN PRECARIO N ^o 2, CL. BARRIO ALTO (ANTIG. MICROESCUELA)	CL.BARRIO ALTO, 0	ESTACION	PATRIMONIAL
60	PABELLON MUNICIPAL "CIUDAD DE SAN ROQUE"	AV. CARLOS CANO, 0	SAN ROQUE	BIEN DE SERVICIO PUBLICO
61	CINE-TEATRO "JUAN LUIS GALARDO"	PS.ALAMEDA ALFONSO X, 0	SAN ROQUE	BIEN DE SERVICIO PUBLICO
62	CAMPO DE GOLF GUADALQUITON	SAN ROQUE CLUB, 0	SAN ROQUE	BIEN DE SERVICIO PUBLICO
63	LOCAL ED.REGIDORES, N ^o 5	ED.REGIDORES, LOCAL N ^o 5	SAN ROQUE	PATRIMONIAL
64	FINCA Y DEPURADORA DE SAN ROQUE	CTRA.GUADARRANQUE, 0	SAN ROQUE	BIEN DE SERVICIO PUBLICO
65	PARCELA LA TORRECILLA N. O, K Y H (CLUB DE TENIS GAVIOTA)	FINCA LA TORRECILLA	SAN ROQUE	BIEN DE SERVICIO PUBLICO
66	PARCELA F AREA SR-13 LA TORRECILLA (ZONA VERDE)	FINCA LA TORRECILLA	SAN ROQUE	BIEN DE USO PUBLICO
67	PARCELA J AREA SR-13 LA TORRECILLA (ZONA VERDE)	FINCA LA TORRECILLA	SAN ROQUE	BIEN DE USO PUBLICO
68	PARCELA I AREA SR-13 LA TORRECILLA (ZONA VERDE)	FINCA LA TORRECILLA	SAN ROQUE	BIEN DE USO PUBLICO
69	PARCELA V AREA SR-13 LA TORRECILLA (VALES Y APARCAMIENTOS)	FINCA LA TORRECILLA	SAN ROQUE	BIEN DE USO PUBLICO
70	FINCA Y DEPURADORA DE SAN ENRIQUE	CORTIJO LOS ALAMOS	SAN ENRIQUE	BIEN DE SERVICIO PUBLICO
71	KIOSCO SR-10 / ALMACEN DE JARDINERIA EN PARQUE DE "EL TORIL"	AVDA.CARLOS CANO, 0	SAN ROQUE	BIEN DE USO PUBLICO
72	ALCALDIA DE GUADIARO - RETEN POLICIA LOCAL	AVDA.TIERNO GALVAN, 0	GUADIARO	BIEN DE SERVICIO PUBLICO
73	PROPIEDAD EN CL. SEVILLA, ANTIGUA CASETA DE TELEFONO	CL.SEVILLA, 0	ESTACION	PATRIMONIAL
74	ALMACEN JARDINERIA CL. GOYA	CL. GOYA, 0	SAN ROQUE	BIEN DE SERVICIO PUBLICO
75	VIAL DE ACCESO A LA URB. VISTA LAGUNA (ANTIGUA DEPURADORA TORREGUADIARO)	AVDA. MAR DEL SUR, 0	TORREGUADIARO	BIEN DE USO PUBLICO
76	PROPIEDAD EN AV. MAR DEL SUR (ANTIGUA OFICINA DE TURISMO)	AVDA. MAR DEL SUR, 0	TORREGUADIARO	PATRIMONIAL
77	EDIFICIO MULTUSOS PTE. MAYORGA	CL. PI Y MARGALL, 1	PUENTE MAYORGA	BIEN DE SERVICIO PUBLICO
78	DEPURADORA Y ACCESOS, PTE MAYORGA	CL. PI Y MARGALL, 1	PUENTE MAYORGA	BIEN DE SERVICIO PUBLICO
79	AREA DEPORTIVA E INFANTIL, PTE. MAYORGA	CL. PI Y MARGALL, 1	PUENTE MAYORGA	BIEN DE SERVICIO PUBLICO
80	PARQUE INFANTIL DE ESTACION DE SAN ROQUE	PZ. SAN BERNARDO	ESTACION	BIEN DE USO PUBLICO
81	PARQUE DE CUATRO VIENTOS	PZ. DE CUATRO VIENTOS	SAN ROQUE	BIEN DE USO PUBLICO
82	PARCELA TRANSFORMADOR GUADIARO	CL.TRANSITO, 0	GUADIARO	BIEN DE SERVICIO PUBLICO
83	FASEO MARITIMO, PARQUE INFANTIL, APARCAMIENTOS Y ARENALES EN GUADARRANQUE	CL.REDES, 0	GUADARRANQUE	BIEN DE USO PUBLICO
84	ZONAS VERDES EN PUNTA MALA	PUNTA MALA	CAMPAMENTO	BIEN DE USO PUBLICO
85	PARQUE INFANTIL GUADIARO	CL.FRANCISCO AMADO, 0	GUADIARO	BIEN DE USO PUBLICO
86	EDIFICIO MULTIMEDIA	CL.CARTEYA, 8	SAN ROQUE	BIEN DE SERVICIO PUBLICO
87	VIVIENDA CL. CONSUELO	CL.CONSUELO, 4	SAN ROQUE	PATRIMONIAL
88	PARQUE INFANTIL DE SAN ENRIQUE	CL.LOS DURAZNOS, 0	SAN ENRIQUE	BIEN DE USO PUBLICO
89	PARCELA VALES Y ZVERDES PROCEDENTE DEL CORTIJO LOS ALAMOS	CL.AQUACATE, 0	SAN ENRIQUE	BIEN DE USO PUBLICO
90	PLAZA DE TOROS Y TERRENOS ANEXOS	CL.VELAZQUEZ, 0	SAN ROQUE	BIEN DE SERVICIO PUBLICO
91	LOCAL N ^o 8 EDIF. ALAMEDA (ANTIGUA EMISORA DE RADIO MUNICIPAL)	ED.ALAMEDA, LOCAL 8	SAN ROQUE	PATRIMONIAL
92	HOGAR DEL PENSIONISTA Y LOCAL JUVENIL (TARAGUILLAS)	PZ.DE LAS FLORES, 0	TARAGUILLA	BIEN DE SERVICIO PUBLICO
93	SOBRANTE DE VIA PÚBLICA EN CL.CALZADA BAJA	CL.CALZADA BAJA, 0	SAN ROQUE	PATRIMONIAL
94	PARCELA 340602, USO SOCIAL, PUEBLO NUEVO DE GUADIARO	CL.ALMENARA, 2	PUEBLO NUEVO	BIEN DE SERVICIO PUBLICO
95	PARCELA 340603, PARQUE DEPORTIVO Y ZONA VERDE, PUEBLO NUEVO DE GUADIARO	CL.ALMENARA, 4	PUEBLO NUEVO	BIEN DE SERVICIO PUBLICO
96	PARTE DEL VIAL CL. DE LOS DURAZNOS (PROLONGACION)	CL.DE LOS DURAZNOS (PROLONGACION)	SAN ENRIQUE	BIEN DE USO PUBLICO
97	PARTE DEL VIAL CL. DE LOS NARANJAS (PROLONGACION)	CL. DE LOS NARANJAS (PROLONGACION)	SAN ENRIQUE	BIEN DE USO PUBLICO
98	PARTE DEL VIAL PZ. DE LOS DURAZNOS	PZ.DE LOS DURAZNOS, 0	SAN ENRIQUE	BIEN DE USO PUBLICO
99	PARTE DEL VIAL CL. SOL	CL.SOL, 0	SAN ENRIQUE	BIEN DE USO PUBLICO
100	PATRIMONIO MUNICIPAL DEL SUELO			
101	PARCELA ZONAS VERDES "ZV1", UNIDAD 1, AREA 4, SECTOR 012-SR	ZONA DEL ALMENDRAL	SAN ROQUE	BIEN DE USO PUBLICO



102	ZONA VERDE ZV.2 DE LA UNIDAD 2, ZONA 4, AREA 012-SR	CL.LA PAÑOLETA, 0	SAN ROQUE	BIEN DE USO PUBLICO
103	VIALES DE LA UNIDAD 2, ZONA 4, AREA 012-SR	CL.LA PAÑOLETA, 0	SAN ROQUE	BIEN DE USO PUBLICO
104	VIALES, UNIDAD 1, AREA 4, SECTOR 012-SR	ZONA DEL ALMENDRAL	SAN ROQUE	BIEN DE USO PUBLICO
106	PLAZA PÚBLICA PEPE CORDOBA	PZ. PEPE CORDOBA, 0	PUENTE MAYORGA	BIEN DE USO PUBLICO
106	VILLA VICTORIA, PARCELA CT-1	VILLA VICTORIA, 0	PUENTE MAYORGA	BIEN DE SERVICIO PUBLICO
107	VILLA VICTORIA, PARCELA CT-2	VILLA VICTORIA, 0	PUENTE MAYORGA	BIEN DE SERVICIO PUBLICO
108	VILLA VICTORIA, PARCELA CT-3	VILLA VICTORIA, 0	PUENTE MAYORGA	BIEN DE SERVICIO PUBLICO
109	VILLA VICTORIA, PARCELA CT-4	VILLA VICTORIA, 0	PUENTE MAYORGA	BIEN DE SERVICIO PUBLICO
110	VILLA VICTORIA, PARCELA DOCENTE-INTEGRADO	VILLA VICTORIA, 0	PUENTE MAYORGA	BIEN DE SERVICIO PUBLICO
111	VILLA VICTORIA, PARC.EQUIPO-DEPORTIVO (PABELLON DE DEPORTES "BAHIA")	VILLA VICTORIA, 0	PUENTE MAYORGA	BIEN DE SERVICIO PUBLICO
112	VILLA VICTORIA, PARC.SIST.GRAL.ZONA VERDE + DEPORTIVO (CAMPO MUNICIPAL, MANUEL M	VILLA VICTORIA, 0	PUENTE MAYORGA	BIEN DE USO PUBLICO
113	VILLA VICTORIA, PARCELA AREA LIBRE-JARDINES	VILLA VICTORIA, 0	PUENTE MAYORGA	BIEN DE USO PUBLICO
114	VILLA VICTORIA, PARCELA AREA LIBRE-JUEGOS	VILLA VICTORIA, 0	PUENTE MAYORGA	BIEN DE USO PUBLICO
115	VILLA VICTORIA, PARCELA CT-5	VILLA VICTORIA, 0	PUENTE MAYORGA	BIEN DE SERVICIO PUBLICO
116	VILLA VICTORIA, PARCELA, SISTEMA GRAL. RED VIARIA (REC.INTO FERIAL)	VILLA VICTORIA, 0	PUENTE MAYORGA	BIEN DE USO PUBLICO
117	VILLA VICTORIA, VIALES	VILLA VICTORIA, 0	PUENTE MAYORGA	BIEN DE USO PUBLICO
118	PARCELA 1 MESAS DEL DIENTE, VIALES Y APARCAMIENTOS	MESAS DEL DIENTE, 0	SAN ROQUE	BIEN DE USO PUBLICO
119	PARCELA 2 MESAS DEL DIENTE, SERVICIOS DE INTERES PUBLICO Y SOCIAL I	MESAS DEL DIENTE, 0	SAN ROQUE	BIEN DE SERVICIO PUBLICO
120	PARCELA 3 MESAS DEL DIENTE, SERVICIOS DE INTERES PUBLICO Y SOCIAL II	MESAS DEL DIENTE, 0	SAN ROQUE	BIEN DE SERVICIO PUBLICO
121	PARCELA 4 MESAS DEL DIENTE, SERVICIOS DE INTERES PUBLICO Y SOCIAL III	MESAS DEL DIENTE, 0	SAN ROQUE	BIEN DE SERVICIO PUBLICO
122	MESAS DEL DIENTE, PARCELA MANTENIMIENTO	MESAS DEL DIENTE, 0	SAN ROQUE	BIEN DE SERVICIO PUBLICO
123	MESAS DEL DIENTE, PARCELA MANTENIMIENTO	MESAS DEL DIENTE, 0	SAN ROQUE	BIEN DE SERVICIO PUBLICO
123	PARCELA 5 MESAS DEL DIENTE, PREESCOLAR Y EGES	MESAS DEL DIENTE, 0	SAN ROQUE	BIEN DE SERVICIO PUBLICO
125	PARCELA 6 MESAS DEL DIENTE, ZONA COMERCIAL	MESAS DEL DIENTE, 0	SAN ROQUE	BIEN DE SERVICIO PUBLICO
126	PARCELA 7 MESAS DEL DIENTE, ZONA PEATONAL	MESAS DEL DIENTE, 0	SAN ROQUE	BIEN DE USO PUBLICO
	PARCELA 8 MESAS DEL DIENTE, AREA DE JUEGO Y RECREO	MESAS DEL DIENTE, 0	SAN ROQUE	BIEN DE USO PUBLICO
	PARCELA 9 MESAS DEL DIENTE, ZONA DE JARDINES I "BOSQUE DE LOS NIÑOS"	MESAS DEL DIENTE, 0	SAN ROQUE	BIEN DE USO PUBLICO
	PARCELA 10 MESAS DEL DIENTE, ZONA DE JARDINES II	MESAS DEL DIENTE, 0	SAN ROQUE	BIEN DE USO PUBLICO
	PARCELA 11 MESAS DEL DIENTE, ZONA DE JARDINES III	MESAS DEL DIENTE, 0	SAN ROQUE	BIEN DE USO PUBLICO
127	SOBRANTE DE VIA PUBLICA EN CL.HERRERIA	CL.HERRERIA, 0	SAN ROQUE	PATRIMONIAL
128	EDIFICIO CURA ROMERO (TALLERES UNIVERSIDAD POPULAR)	CL.CORONEL CADALSO, 3	SAN ROQUE	BIEN DE SERVICIO PUBLICO
129	PALACIO DE LOS GOBERNADORES	PZ. DE LA IGLESIA, 0	SAN ROQUE	BIEN DE SERVICIO PUBLICO
130	KIOSCO SR-23 (CHURRERIA ALAMEDA ALFONSO XI)	PS.ALAMEDA ALFONSO XI, 0	SAN ROQUE	BIEN DE USO PUBLICO
131	KIOSCO SR-07 (ALAMEDA ALFONSO XI)	PS.ALAMEDA ALFONSO XI, 0	SAN ROQUE	BIEN DE USO PUBLICO
132	KIOSCO SR-15 (ALAMEDA ALFONSO XI)	PS.ALAMEDA ALFONSO XI, 0	SAN ROQUE	BIEN DE USO PUBLICO
133	KIOSCO SR-01 (ALAMEDA ALFONSO XI)	PS.ALAMEDA ALFONSO XI, 0	SAN ROQUE	BIEN DE USO PUBLICO
134	KIOSCO SR-14 (ALAMEDA ALFONSO XI)	PS.ALAMEDA ALFONSO XI, 0	SAN ROQUE	BIEN DE USO PUBLICO
135	PARCELA "TALLER MARIA MOYA" (C.E.E. AMANECER)	PARAJE ALBALATE, 0	SAN ROQUE	BIEN DE SERVICIO PUBLICO
136	EDIFICIO CL. SAN FELIPE (HOY OFICINA DE RECAUDACION)	CL. SAN FELIPE, 42	SAN ROQUE	BIEN DE SERVICIO PUBLICO
137	MUSEO CIUDAD DE SAN ROQUE	CL.SAN FELIPE, 21	SAN ROQUE	BIEN DE SERVICIO PUBLICO
138	C.E.I.P.GLORIA FUERTES, FINCA 15, SECTOR 010-GD.	AV. PROF.TIerno GALVAN, 0	GUADIARO	BIEN DE SERVICIO PUBLICO
139	GUARDERIA PUENTE DE HIERRO, FINCA 18, SECTOR 010-GD	AV.MAR MEDITERRANEO, 0	GUADIARO	BIEN DE SERVICIO PUBLICO
140	PARCELA SOCIO-CULTURAL-COMERCIAL, FINCA 17, SECTOR 010-GD	AV.MAR MEDITERRANEO, 0	GUADIARO	BIEN DE SERVICIO PUBLICO
141	CAMPO MUNICIPAL DE DEPORTES LA UNION, FINCA 18, SECTOR 010-GD.	AV.MAR MEDITERRANEO, 0	GUADIARO	BIEN DE SERVICIO PUBLICO
142	ZONA DEL SISTEMA DE ESPACIOS LIBRES, SECTOR 010-GD	DIFERENTES PARCELAS	GUADIARO	BIEN DE USO PUBLICO
143	ZONA DE RED VIARIA, SECTOR 010-GD	VIALES EN SECTOR 010-GD	GUADIARO	BIEN DE USO PUBLICO
144	RED VIARIA, SUBSECTOR 20	SUBSECTOR 20	SOTOGRANDE	BIEN DE USO PUBLICO
146	ZONAS VERDES, SUBSECTOR 20	SUBSECTOR 20	SOTOGRANDE	BIEN DE USO PUBLICO
146	RED VIARIA, AREA 025-SR	CJON. DEL REPOSO, 0	SAN ROQUE	BIEN DE USO PUBLICO
147	ZONAS VERDES, AREA 025-SR	PARQUE LOS CAÑONES	SAN ROQUE	BIEN DE USO PUBLICO
148	EDIFICIO TORRE NUEVA	BO.TORREGUADIARO, 69	TORREGUADIARO	BIEN DE SERVICIO PUBLICO
149	PATRIMONIO MUNICIPAL DEL SUELO			
150	PATRIMONIO MUNICIPAL DEL SUELO			
151	PARCELA F, ZONA VERDE, AREA ES-5 RESIDENCIAL LA ZAHONERA	RES.LA ZAHONERA, 0	ESTACION	BIEN DE USO PUBLICO
152	PARCELA G, USO DEPORTIVO DEL AREA ES-5, LA ZAHONERA	RES.LA ZAHONERA, 0	ESTACION	BIEN DE SERVICIO PUBLICO
153	VIALES, AREA ES-5, LA ZAHONERA	RES.LA ZAHONERA, 0	ESTACION	BIEN DE USO PUBLICO
154	PARC.24 EQUIPAM.DOCENTE-PREESCOLAR 001-AL Y 002-AL	URB.LA ALCAIDESA, 0	SAN ROQUE	BIEN DE SERVICIO PUBLICO
155	PARC.25 EQUIPAM.DOCENTE-PRIMARIA 001-AL Y 002-AL	URB.LA ALCAIDESA, 0	SAN ROQUE	BIEN DE SERVICIO PUBLICO



156	PARC.26 EQUIPAM.COMERCIAL 001-AL Y 002-AL	URB.LA ALCAIDESA, 0	SAN ROQUE	BIEN DE SERVICIO PUBLICO
157	PARC.27 EQUIPAM.SOCIAL 001-AL Y 002-AL	URB.LA ALCAIDESA, 0	SAN ROQUE	BIEN DE SERVICIO PUBLICO
158	PARC.28 EQUIPAM.DEPORTIVO 001-AL Y 002-AL	URB.LA ALCAIDESA, 0	SAN ROQUE	BIEN DE SERVICIO PUBLICO
159	PARC.30 EQUIPAM.ESPACIOS LIBRES 1, 001-AL Y 002-AL	URB.LA ALCAIDESA, 0	SAN ROQUE	BIEN DE USO PUBLICO
160	PARC.31 EQUIPAM.ESPACIOS LIBRES 2, 001-AL Y 002-AL	URB.LA ALCAIDESA, 0	SAN ROQUE	BIEN DE USO PUBLICO
161	PARC.32 EQUIPAM.ESPACIOS LIBRES 3, 001-AL Y 002-AL	URB.LA ALCAIDESA, 0	SAN ROQUE	BIEN DE USO PUBLICO
162	PARC.33 EQUIPAM.ESPACIOS LIBRES 4, 001-AL Y 002-AL	URB.LA ALCAIDESA, 0	SAN ROQUE	BIEN DE USO PUBLICO
163	PARC.34 EQUIPAM.ESPACIOS LIBRES 5, 001-AL Y 002-AL	URB.LA ALCAIDESA, 0	SAN ROQUE	BIEN DE USO PUBLICO
164	PARC.35 EQUIPAM.ESPACIOS LIBRES 6, 001-AL Y 002-AL	URB.LA ALCAIDESA, 0	SAN ROQUE	BIEN DE USO PUBLICO
165	PARC.36 EQUIPAM.ESPACIOS LIBRES 7, 001-AL Y 002-AL	URB.LA ALCAIDESA, 0	SAN ROQUE	BIEN DE USO PUBLICO
166	PARC.37 EQUIPAM.ESPACIOS LIBRES 8, 001-AL Y 002-AL	URB.LA ALCAIDESA, 0	SAN ROQUE	BIEN DE USO PUBLICO
167	PARC.38 EQUIPAM.ESPACIOS LIBRES 9, 001-AL Y 002-AL	URB.LA ALCAIDESA, 0	SAN ROQUE	BIEN DE USO PUBLICO
168	PARC.39 EQUIPAM.ESPACIOS LIBRES 10, 001-AL Y 002-AL	URB.LA ALCAIDESA, 0	SAN ROQUE	BIEN DE USO PUBLICO
169	PARC.40 EQUIPAM.ESPACIOS LIBRES 11, 001-AL Y 002-AL	URB.LA ALCAIDESA, 0	SAN ROQUE	BIEN DE USO PUBLICO
170	PARC.41 EQUIPAM.ESPACIOS LIBRES 12, 001-AL Y 002-AL	URB.LA ALCAIDESA, 0	SAN ROQUE	BIEN DE USO PUBLICO
171	PARC.42 EQUIPAM.ESPACIOS LIBRES 13, 001-AL Y 002-AL	URB.LA ALCAIDESA, 0	SAN ROQUE	BIEN DE USO PUBLICO
172	PARC.44 DEPOSITO DE AGUA, 001-AL Y 002-AL	URB.LA ALCAIDESA, 0	SAN ROQUE	BIEN DE SERVICIO PUBLICO
173	PARC.45 EQUIPO DE BOMBEO NORTE, 001-AL Y 002-AL	URB.LA ALCAIDESA, 0	SAN ROQUE	BIEN DE SERVICIO PUBLICO
174	PARC.46 EQUIPO DE BOMBEO SUR, 001-AL Y 002-AL	URB.LA ALCAIDESA, 0	SAN ROQUE	BIEN DE SERVICIO PUBLICO
175	PARC.47 DEL SISTEMA GENERAL DE RIBERA 1, 001-AL Y 002-AL	URB.LA ALCAIDESA, 0	SAN ROQUE	BIEN DE USO PUBLICO
176	PARC.48 DEL SISTEMA GENERAL DE RIBERA 2, 001-AL Y 002-AL	URB.LA ALCAIDESA, 0	SAN ROQUE	BIEN DE USO PUBLICO
177	PARC.49 DEL SISTEMA GENERAL DE RIBERA 3, 001-AL Y 002-AL	URB.LA ALCAIDESA, 0	SAN ROQUE	BIEN DE USO PUBLICO
178	PARC.50 SISTEMA GENERAL COSTERO, 001-AL Y 002-AL	URB.LA ALCAIDESA, 0	SAN ROQUE	BIEN DE USO PUBLICO
179	PARC.51 VIARIO PUBLICO, 001-AL Y 002-AL	URB.LA ALCAIDESA, 0	SAN ROQUE	BIEN DE USO PUBLICO
180	PATRIMONIO MUNICIPAL DEL SUELO			
181	PARCELA ZONA VERDE AREA 015-SR, RES. "MIRADOR DE SAN ROQUE"	CL.SAN MIGUEL ARCANGEL, 0	SAN ROQUE	BIEN DE USO PUBLICO
182	PARCELA ZONA VIALES AREA 015-SR, RES. "MIRADOR DE SAN ROQUE"	CL.SAN MIGUEL ARCANGEL, 0	SAN ROQUE	BIEN DE USO PUBLICO
183	PARCELA VIALES FASES I Y II LA TORRECILLA	URB.LA TORRECILLA, 0	SAN ROQUE	BIEN DE USO PUBLICO
184	PARCELA ZONAS VERDES FASES I Y II LA TORRECILLA	URB.LA TORRECILLA, 0	SAN ROQUE	BIEN DE USO PUBLICO
185	PARCELA ZONA VERDE V-1, AREA 007-ES-2	CL.LA FUENTE, 0	ESTACION	BIEN DE USO PUBLICO
186	PARCELA ZONA VERDE V-2, AREA 007-ES-2	CL.LA FUENTE, 0	ESTACION	BIEN DE USO PUBLICO
187	PARCELA RED VIARIA, AREA 007-ES-2	CL.LA FUENTE, 0	ESTACION	BIEN DE USO PUBLICO
188	PARCELA PARA USO ASISTENCIAL, UNID. 1 SAN ENRIQUE (GERIÁTRICO)	PARAJE CORTUO LAS BOVEDAS, 0	SAN ENRIQUE	BIEN DE SERVICIO PUBLICO
189	PARCELA VIARIOS, UNID. 1 SAN ENRIQUE	PARAJE CORTUO LAS BOVEDAS, 0	SAN ENRIQUE	BIEN DE USO PUBLICO
190	PARCELA VIARIOS, AREA 3 SAN ENRIQUE DE GUADIARO	PARAJE CORTUO LAS BOVEDAS, 0	SAN ENRIQUE	BIEN DE USO PUBLICO
191	ZONAS VERDES SOTOGRANDE	URB.SOTOGRANDE, 0	SOTOGRANDE	BIEN DE USO PUBLICO
192	VIALES SOTOGRANDE	URB.SOTOGRANDE, 0	SOTOGRANDE	BIEN DE USO PUBLICO
193	RESTO PARCELA APROVECHAMIENTO MEDIO DEL "002-ES" URB. LA ZAHONERA (PARQUE PUB	URB. LA ZAHONERA, 0	ESTACION	BIEN DE USO PUBLICO
194	PARC. ESPACIOS LIBRES "002-ES" URB. LA ZAHONERA	URB. LA ZAHONERA, 0	ESTACION	BIEN DE USO PUBLICO
195	PARCELA EQUIPAMIENTO MUNICIPAL I, "002-ES" URB. LA ZAHONERA	URB. LA ZAHONERA, 0	ESTACION	BIEN DE SERVICIO PUBLICO
196	PARCELA EQUIPAMIENTO MUNICIPAL II, "002-ES" URB. LA ZAHONERA	URB. LA ZAHONERA, 0	ESTACION	BIEN DE SERVICIO PUBLICO
197	PARC. RED VIARIA "002-ES" URB. LA ZAHONERA	URB. LA ZAHONERA, 0	ESTACION	BIEN DE USO PUBLICO
198	PARQUE INFANTIL EN BDA.LA PAZ	CL.ERMITA, 0	SAN ROQUE	BIEN DE USO PUBLICO
199	KIOSCO GD-03 (CHURRERIA CL.CARRETERA)	CL.CARRETERA, 0	GUADIARO	BIEN DE USO PUBLICO
200	KIOSCO GD-06 (AV. CIRO GIL)	AV.CIRO GIL, 0	GUADIARO	BIEN DE USO PUBLICO
201	KIOSCO SR-02 (PZ. MARIANO BERTUCHI)	PZ.MARIANO BERTUCHI, 0	SAN ROQUE	BIEN DE USO PUBLICO
202	KIOSCO SR-21 (PZ. MUSICO MANUEL DE FALLA)	PZ.MUSICO MANUEL DE FALLA, 0	SAN ROQUE	BIEN DE USO PUBLICO
203	KIOSCO SR-09 (CL. LA ERMITA)	CL.ERMITA, 0	SAN ROQUE	BIEN DE USO PUBLICO
204	KIOSCO SR-11 (AV.CASTIELLA)	AV. CASTIELLA, 0	SAN ROQUE	BIEN DE USO PUBLICO
205	PARCELA VIARIO PUBLICO PEATONAL SUBSECTOR 25-A	SUBSECTOR 25-A	SOTOGRANDE	BIEN DE USO PUBLICO
206	ZONA VERDE DEL 001-PEI	P.I.GUADARRANQUE	TARAGULLA	BIEN DE USO PUBLICO
207	RETEN POLICIA LOCAL - URB. VILLA VICTORIA	AVDA. LA COLONIA, 0	PUENTE MAYOR	BIEN DE SERVICIO PUBLICO
208	PORCION DE TERRENO RUSTICO EN EL ALBALATE (HUERTOS DE OCIO)	PARAJE EL ALBALATE, 0	SAN ROQUE	PATRIMONIO
209	PORCION DE TERRENO RUSTICO EN EL ALBALATE	PARAJE EL ALBALATE, 0	SAN ROQUE	PATRIMONIO
210	HOGAR DEL PENSIONISTA "SAN HISCIO"	PZ. SAN PEDRO, 0, LOCAL 48	PUENTE MAYOR	BIEN DE SERVICIO PUBLICO
211	LOCAL ASOCIACION ECOLOGISTA VERDEMAR EN CL. VELAZQUEZ	CL.VELAZQUEZ, 0	SAN ROQUE	PATRIMONIO
212	PLAZA PUBLICA MARIANO BERTUCHI	PZ. MARIANO BERTUCHI, 0	SAN ROQUE	BIEN DE SERVICIO PUBLICO
213	ZONA AREA DE JUEGOS / RESERVA FUTURO VIARIO	LAS LOMAS DE LA POLVORA, 0	TARAGULLA	BIEN DE USO PUBLICO

214	ZONAS VERDES - JARDINES, LAS LOMAS DE LA POLVORA (COLINDANTE CON EL IES TARAGUILLA)	LAS LOMAS DE LA POLVORA, 0	TARAGUILLA	BIEN DE USO PUBLICO
215	PARCELA TE-25-01, LAS LOMAS DE LA POLVORA	LAS LOMAS DE LA POLVORA, 0	TARAGUILLA	BIEN DE SERVICIO PUBLICO
216	PARCELA PARQUE DEPORTIVO, LAS LOMAS DE LA POLVORA	LAS LOMAS DE LA POLVORA, 0	TARAGUILLA	BIEN DE SERVICIO PUBLICO
217	PARCELA VIALES Y APARCAMIENTO, LAS LOMAS DE LA POLVORA	LAS LOMAS DE LA POLVORA, 0	TARAGUILLA	BIEN DE USO PUBLICO
218	PARCELA ZONAS VERDES PUBLICAS, LAS LOMAS DE LA POLVORA	LAS LOMAS DE LA POLVORA, 0	TARAGUILLA	BIEN DE USO PUBLICO
219	PARCELA EQUIPAMIENTO DOCENTE ZE-ZPRE, LAS LOMAS DE LA POLVORA	LAS LOMAS DE LA POLVORA, 0	TARAGUILLA	BIEN DE SERVICIO PUBLICO
220	EDIFICIO TANATORIO	FINCA LA TORRECILLA	SAN ROQUE	BIEN DE SERVICIO PUBLICO
221	PARCELA 18098 PARA VIAL CL. MADRESELVA	CL.MADRESELVA, 0	TORREGUADIARO	BIEN DE USO PUBLICO
222	ZV - ZONA VERDE, SUB. 52-53	SUBSECTOR 52-53	SOTOGRANDE	BIEN DE SERVICIO PUBLICO
223	VIALES DEL SUB. 52-53	SUBSECTOR 52-53	SOTOGRANDE	BIEN DE SERVICIO PUBLICO
224	PARCELA CENTROS DOCENTES CD1 Y CD2, SUB. 52-53	SUBSECTOR 52-53	SOTOGRANDE	BIEN DE SERVICIO PUBLICO
225	PARCELA COMERCIAL C-2, SUB. 52-53	SUBSECTOR 52-53 (CL. ALMENARA, 6	SOTOGRANDE	BIEN DE SERVICIO PUBLICO
226	PATRIMONIO MUNICIPAL DEL SUELO			
227	PATRIMONIO MUNICIPAL DEL SUELO			
228	PARCELAS Z.V.J. 1, 2 Y 3, SUB. 52-53	SUBSECTOR 52-53	SOTOGRANDE	BIEN DE USO PUBLICO
229	PARCELA S.1 Y S.2 USO SOCIAL, SUB. 52-53	SUBSECTOR 52-53	SOTOGRANDE	BIEN DE SERVICIO PUBLICO
230	PARQUE DEPORTIVO, SUB. 52-53	SUBSECTOR 52-53	SOTOGRANDE	BIEN DE SERVICIO PUBLICO
231	PLAZA PUBLICA ISABEL PEREZ MORALES	PZ. ISABEL PEREZ MORALES	CAMPAMENTO	BIEN DE USO PUBLICO
232	C.E.I.P. GABRIEL ARENAS	AV.CASTELLA, 0	SAN ROQUE	BIEN DE SERVICIO PUBLICO
233	C.E.I.P. MAESTRO APOLINAR	PROLONGACION CL. LA CRUZ, 0	SAN ROQUE	BIEN DE SERVICIO PUBLICO
234	C.E.I.P. SANTA MARIA CORONADA	CL.MELAZQUEZ, 2	SAN ROQUE	BIEN DE SERVICIO PUBLICO
235	C.E.I.P. CARTEIA	CL. FUENTECILLA DEL SOLDADO, 0	SAN ROQUE	BIEN DE SERVICIO PUBLICO
236	C.E.I.P. TARAGUILLA	PZ. DE LAS FLORES, 0	TARAGUILLA	BIEN DE SERVICIO PUBLICO
237	C.E.I.P. SAN BERNARDO	CL. DE LAS ESCUELAS, 0	ESTACION	BIEN DE SERVICIO PUBLICO
238	C.E.I.P. SANTA RITA	CL. ISABEL PEREZ MORALES, 0	CAMPAMENTO	BIEN DE SERVICIO PUBLICO
239	C.E.I.P. SAGRADO CORAZON	CL. MARTINETES, 0	PUENTE MAYORGA	BIEN DE SERVICIO PUBLICO
240	C.E.I.P. BARBESULA	CL. LOS DURAZNOS, 0	SAN ENRIQUE	BIEN DE SERVICIO PUBLICO
241	C.E.I.P. GLORIA FUERTES - EDIFICIO LOS CANOS	CL.ALTAIRA, 0	PUEBLO NUEVO	BIEN DE SERVICIO PUBLICO
242	PARCELA Z.V.J.1, 2, 3 Y 4, SUB 50-50	SUBSECTOR 50	SOTOGRANDE	BIEN DE USO PUBLICO
243	CD 1, 2 Y 3, SUB 50-50	SUBSECTOR 50	SOTOGRANDE	BIEN DE SERVICIO PUBLICO
244	PATRIMONIO MUNICIPAL DEL SUELO			
245	Z.V. 0, 1 Y 2, SUB 50-50	SUBSECTOR 50	SOTOGRANDE	BIEN DE USO PUBLICO
246	VIALES SUB 50-50	SUBSECTOR 50	SOTOGRANDE	BIEN DE USO PUBLICO
247	PARCELA C2, SUB 50-50	SUBSECTOR 50	SOTOGRANDE	BIEN DE SERVICIO PUBLICO
248	PARCELA S1, S2 Y S3, SUB 50-50	SUBSECTOR 50	SOTOGRANDE	BIEN DE SERVICIO PUBLICO
249	PARCELA DE TERRENO (PROMOCION 20 VIVIENDAS - EPSA)	AV. PROF.TERMO GALVAN, 0	GUADIARO	PATRIMONIAL
250	ANTIGUO DEPOSITO DE AGUA BDA. LA PAZ	BDA. LA PAZ, 0	SAN ROQUE	PATRIMONIAL
251	DEPOSITO DE AGUA PARAJE EL AGUILA	PARAJE EL AGUILA, 0	SAN ROQUE	BIEN DE SERVICIO PUBLICO
252	DEPOSITO DE AGUA PARAJE LA CRUZ	PARAJE LA CRUZ, 0	SAN ROQUE	BIEN DE SERVICIO PUBLICO
253	DEPOSITO DE AGUA CL.ALMENARA	CL.ALMENARA, 0	GUADIARO	BIEN DE SERVICIO PUBLICO
254	DEPOSITO DE AGUA CL.SAN JORGE	CL.SAN JORGE, 0	GUADIARO	BIEN DE SERVICIO PUBLICO
255	VIVIENDA EN PRECARIO PLANTA BAJA JUNTO ALCALDIA S.ENRIQUE	CL.COOPERATIVA, 0	SAN ENRIQUE	PATRIMONIAL
256	VIVIENDA EN PRECARIO PLANTA ALTA JUNTO ALCALDIA S.ENRIQUE	CL.DE LOS MANZANOS, 0	SAN ENRIQUE	PATRIMONIAL
257	VIVIENDA EN PRECARIO EN CMNO. A DEPURADORA	CMNO. DEPURADORA, 0	SAN ENRIQUE	PATRIMONIAL
258	HOGAR DEL PENSIONISTA SAN ENRIQUE	CL.COOPERATIVA, 0	SAN ENRIQUE	BIEN DE SERVICIO PUBLICO
259	DEPOSITO DE AGUA, PARAJE LAS BOVEDAS	PARAJE DE LAS BOVEDAS, 0	SAN ENRIQUE	BIEN DE SERVICIO PUBLICO
260	EDIFICIO MESON-CAFETERIA "ALAMEDA"	PS.ALAMEDA ALFONSO XI, 0	SAN ROQUE	BIEN DE SERVICIO PUBLICO
261	ANTIGUA ESCUELA PUBLICA EN "EL ALBARRACIN"	PARAJE DE EL ALBALATE -EL ALBAR	SAN ROQUE	PATRIMONIAL
262	GARAJE Nº 4, EDIF. LAS PALMERAS, LAS LOMAS DE LA POLVORA	LAS LOMAS DE LA POLVORA, 0	TARAGUILLA	BIEN DE SERVICIO PUBLICO
263	GARAJE Nº 5, EDIF. LAS PALMERAS, LAS LOMAS DE LA POLVORA	LAS LOMAS DE LA POLVORA, 0	TARAGUILLA	BIEN DE SERVICIO PUBLICO
264	PATRIMONIO MUNICIPAL DEL SUELO			
265	NAVE "PARADE SEMENTALES"	JUNTO ARROYO DE LA "MADRE VIEJA"	SAN ROQUE	BIEN DE SERVICIO PUBLICO
266	CENTRO DE SERVICIOS SOCIALES	CL. FUENTECILLA DEL SOLDADO, 0	SAN ROQUE	BIEN DE SERVICIO PUBLICO
267	PARC.SIST.GRAL.ESPACIOS LIBRES ZV.1, SECTOR 019-TG "RIO SECO"	C.N. 340, P.K. 135, FINCA RIO SECO	TORREGUADIARO	BIEN DE USO PUBLICO
268	PARC.SIST.GRAL.ESPACIOS LIBRES ZV.2, SECTOR 019-TG "RIO SECO"	C.N. 340, P.K. 135, FINCA RIO SECO	TORREGUADIARO	BIEN DE USO PUBLICO
269	PARC.SIST.GRAL.ESPACIOS LIBRES ZP, SECTOR 019-TG "RIO SECO"	C.N. 340, P.K. 135, FINCA RIO SECO	TORREGUADIARO	BIEN DE USO PUBLICO
270	PARCELA VIALES SECTOR 019-TG "RIO SECO"	C.N. 340, P.K. 135, FINCA RIO SECO	TORREGUADIARO	BIEN DE USO PUBLICO
271	PARCELA VIARIO PEATONAL VP DEL SUB-AB.1 DEL AREA 006-CA	CL. LAS PALMERAS, 0	CAMPAMENTO	BIEN DE USO PUBLICO

272	PARCELA VIALES VE DEL SUB-AB.1 DEL AREA 006-CA (POR ASIGNAR)	CL.LAS PALMERAS, 0	CAMPAMENTO	BIEN DE USO PUBLICO
273	PATRIMONIO MUNICIPAL DEL SUELO			
274	PARQUE PUBLICO FINCA LA ROSALEDA	CL.AURORA, 0	CAMPAMENTO	BIEN DE USO PUBLICO
275	PARCELA ZONA VERDE D DEL SUB-AB.2 DEL AREA 006-CA, PARTE DE FINCA LA ROSALEDA	CL.LAS PALMERAS, 0	CAMPAMENTO	BIEN DE USO PUBLICO
276	PARCELA CENTRO DE TRANSFORMACION E DEL SUB-AB.2 DEL AREA 006-CA, PARTE DE FINCA	CL.VIRIATO, 0	CAMPAMENTO	BIEN DE SERVICIO PUBLICO
277	PARCELA VIALES VR DEL SUB-AB.2 DEL AREA 006-CA, PARTE DE FINCA LA ROSALEDA	CL.LAS PALMERAS, 0	CAMPAMENTO	BIEN DE USO PUBLICO
278	PARCELA ESPACIOS LIBRES AEL 1, MANZANA A, AREA 11-CA	CL.REAL, 0	CAMPAMENTO	BIEN DE USO PUBLICO
279	PARCELA ESPACIOS LIBRES BEL 1, MANZANA B, AREA 11-CA	CL.REAL, 0	CAMPAMENTO	BIEN DE USO PUBLICO
280	PARCELA ESPACIOS LIBRES BEL 2, MANZANA B, AREA 11-CA	CL.PROLONGACION HASTA CL. MIMO	CAMPAMENTO	BIEN DE USO PUBLICO
281	PARCELA ESPACIOS LIBRES BEL 3, MANZANA B, AREA 11-CA	CL.REAL, 0	CAMPAMENTO	BIEN DE USO PUBLICO
282	PARCELA ESPACIOS LIBRES CEL 1, MANZANA C, AREA 11-CA (PARQUE PARA MAYORES)	CL. DE LAS NIMOSAS, 0	CAMPAMENTO	BIEN DE USO PUBLICO
283	PARCELA ESPACIOS LIBRES DEL 1, MANZANA D, AREA 11-CA (PARQUE INFANTIL)	CL.PROLONGACION HASTA CL. MIMO	CAMPAMENTO	BIEN DE USO PUBLICO
284	PARCELA VIARIO PRINCIPAL, AREA 11-CA	CL.PROLONGACION HASTA CL. MIMO	CAMPAMENTO	BIEN DE USO PUBLICO
285	PARCELA VIARIO SECUNDARIO, AREA 11-CA	CL. BENALIFE, 0	CAMPAMENTO	BIEN DE USO PUBLICO
286	AMPLIACION CEMENTERIO "NTRA.SRA. DEL ROSARIO"	CL. ALMENARA, 0	GUADIAHO	BIEN DE SERVICIO PUBLICO
287	PINAR DEL REY Y DEHESILLA	PARAJE PINAR DEL REY, 0	SAN ROQUE	BIEN DE USO PUBLICO
288	ANTIGUA DEPURADORA LOS OLIVILLOS, FINCA DEL VALENCIANO	HACIENDA DEL VEEDOR Y NARANJO	SAN ROQUE	BIEN DE SERVICIO PUBLICO
289	FINCA POSITO VIEJO	PARTIDO DEL ALMENDRALEJO	SAN ROQUE	PATRIMONIAL
290	PARCELA EN SIERRA CARBONERA "REPETIDOR/REEMISOR TV"	PARAJE SIERRA CARBONERA	SAN ROQUE	BIEN DE SERVICIO PUBLICO
291	PARCELA DE TERRENO JUNTO ESCUELA HOSTELERIA (INTEGRADA EN I.E.S. HOSTELERIA)	CORTUJO DE LA CRUZ	SAN ROQUE	BIEN DE SERVICIO PUBLICO
292	FINCA SAN CAYETANO	PARAJE EL AGUILA, 0	SAN ROQUE	PATRIMONIAL
293	SIERRA DEL ARCA	SIERRA DEL ARCA	SAN ROQUE	BIEN DE USO PUBLICO
294	PARC. Z. VERDE AV.GUADARRANQUE, KM. 162/439-408 (ZONA AJARDINADA)	AV.GUADARRANQUE, KM. 162/439-408	ESTACION	BIEN DE USO PUBLICO
295	ALCALDIA EDIFICIO MULTUSOS SAN ENRIQUE	CL.COOPERATIVA, 0	SAN ENRIQUE	BIEN DE SERVICIO PUBLICO
296	CAMPO DE FUTBOL DE SAN ENRIQUE	PARAJE LOS ALAMOS, 0	SAN ENRIQUE	BIEN DE SERVICIO PUBLICO
297	CENTRO SALUD SAN ENRIQUE	AV.SAN ENRIQUE, 0	SAN ENRIQUE	BIEN DE SERVICIO PUBLICO
298	RECINTO FERIAL DE SAN ENRIQUE	PARAJE LOS ALAMOS, 0	SAN ENRIQUE	BIEN DE USO PUBLICO
299	PARCELA VIARIO DESDOBLAMIENTO	CM.DEL ALMENDRAL, 0	SAN ROQUE	BIEN DE USO PUBLICO
300	PARCELA VIARIO 2	CM.DEL ALMENDRAL, 0	SAN ROQUE	BIEN DE USO PUBLICO
301	PARCELA ZONAS VERDES 1	CM.DEL ALMENDRAL, 0	SAN ROQUE	BIEN DE USO PUBLICO
302	PARCELA ZONAS VERDES 2	CM.DEL ALMENDRAL, 0	SAN ROQUE	BIEN DE USO PUBLICO
303	PARCELA EQUIPAMIENTO P2, 22 AREA 002-TG-2	URB.SAN DIEGO, 0	TORREGUADIARO	BIEN DE SERVICIO PUBLICO
304	PARCELA VIARIO P2,00 AREA 002-TG-2	URB.SAN DIEGO, 0	TORREGUADIARO	BIEN DE USO PUBLICO
305	PARCELA VIARIO P1,00 AREA 002-TG-1	URB.SAN DIEGO, 0	TORREGUADIARO	BIEN DE USO PUBLICO
306	VIAL DE CONEXION DEL SUBSECTOR 41 CON LA AV.DE LOS CORTUJOS	AV.DE LOSCORTUJOS, 0	SOTOGRANDE	BIEN DE USO PUBLICO
307	VIAL PROYECTO DE COMPENSACION AREA 007-PBI	P.I.GUADARRANQUE	GUADARRANQUE	BIEN DE USO PUBLICO
308	PATRIMONIO MUNICIPAL DEL SUELO			
309	PATRIMONIO MUNICIPAL DEL SUELO			
310	PATRIMONIO MUNICIPAL DEL SUELO			
311	PATRIMONIO MUNICIPAL DEL SUELO			
312	PATRIMONIO MUNICIPAL DEL SUELO			
313	PATRIMONIO MUNICIPAL DEL SUELO			
314	PATRIMONIO MUNICIPAL DEL SUELO			
315	PARCELA SIPS-C P.I. LA POLVORA 003-TA	P.I. LA POLVORA	TARAGUILLA	BIEN DE SERVICIO PUBLICO
316	PARCELA SIPS-S P.I. LA POLVORA 003-TA	P.I. LA POLVORA	TARAGUILLA	BIEN DE SERVICIO PUBLICO
317	PARCELA SIPS-D P.I. LA POLVORA 003-TA	P.I. LA POLVORA	TARAGUILLA	BIEN DE SERVICIO PUBLICO
318	PARCELA ZV-1 P.I. LA POLVORA 003-TA	P.I. LA POLVORA	TARAGUILLA	BIEN DE USO PUBLICO
319	PARCELA ZV-2 P.I. LA POLVORA 003-TA	P.I. LA POLVORA	TARAGUILLA	BIEN DE USO PUBLICO
320	PARCELA VIALES P.I. LA POLVORA 003-TA	P.I. LA POLVORA	TARAGUILLA	BIEN DE USO PUBLICO
321	HOGAR DE PENSIONISTAS "TORREGUADIARO"	AVDA.MAR DEL SUR, LOCAL 4 "ED.M	TORREGUADIARO	BIEN DE SERVICIO PUBLICO
322	PARCELA VIARIO AREA 34-SO	SUBSECTOR 34	SOTOGRANDE	BIEN DE USO PUBLICO
323	PARCELAS ZONAS VERDES ZV1, ZV2, ZV3 Y ZV4 AREA 34-SO	SUBSECTOR 34	SOTOGRANDE	BIEN DE USO PUBLICO
324	PARCELA RESERVA DE VIARIO AREA 34-SO	SUBSECTOR 34	SOTOGRANDE	BIEN DE USO PUBLICO
325	VIALES ALEDAÑOS AL PARQUE DE SIMON SUSARTE (ANTIG. HAZA DE JUAN MARCHENA)	CL.VALLECILLO LUJAN, 0	SAN ROQUE	BIEN DE USO PUBLICO
326	PARQUE DE SIMON SUSARTE (ANTIG. HAZA DE JUAN MARCHENA)	CL.VALLECILLO LUJAN, 0	SAN ROQUE	BIEN DE USO PUBLICO
327	KIOSCO BD-2 (AV. PROF. TIERNO GALVAN)	AV. PROF. TIERNO GALVAN, 0	GUADIAHO	BIEN DE USO PUBLICO
328	KIOSCO ES-5 (CHURRERIA AV. GUADARRANQUE)	AV.GUADARRANQUE, 0	ESTACION SECUE TABIA	BIEN DE USO PUBLICO
329	PISCINA MUNICIPAL CUBIERTA	CL. LA ERMITA, 0	SAN ROQUE	BIEN DE SERVICIO PUBLICO

330	EDIFICIO MULTUSOS "LOS REMOS"	CL.REDES, 0	GUADARRANQUE	BIEN DE SERVICIO PUBLICO
331	MERCADO DE ABASTO "DIEGO PONCE"	CL.POETA ANTONIO MACHADO, 0	SAN ROQUE	BIEN DE SERVICIO PUBLICO
332	PARCELA ZV1 AREA 013-SR "CUARTEL DIEGO SALINAS"	PZ.DE LAS CONSTITUCIONES, 0	SAN ROQUE	BIEN DE USO PUBLICO
333	PARCELA ZV2 AREA 013-SR "CUARTEL DIEGO SALINAS"	PZ.DE LAS CONSTITUCIONES, 0	SAN ROQUE	BIEN DE USO PUBLICO
334	PARCELA ZV3 AREA 013-SR "CUARTEL DIEGO SALINAS"	PZ.DE LAS CONSTITUCIONES, 0	SAN ROQUE	BIEN DE USO PUBLICO
335	PARCELA ZV4 AREA 013-SR "CUARTEL DIEGO SALINAS"	PZ.DE LAS CONSTITUCIONES, 0	SAN ROQUE	BIEN DE USO PUBLICO
336	PARCELA EL1 AREA 013-SR "CUARTEL DIEGO SALINAS"	PZ.DE LAS CONSTITUCIONES, 0	SAN ROQUE	BIEN DE USO PUBLICO
337	PARCELA EL2 AREA 013-SR "CUARTEL DIEGO SALINAS"	PZ.DE LAS CONSTITUCIONES, 0	SAN ROQUE	BIEN DE USO PUBLICO
338	PARCELA EL3 AREA 013-SR "CUARTEL DIEGO SALINAS"	PZ.DE LAS CONSTITUCIONES, 0	SAN ROQUE	BIEN DE USO PUBLICO
339	RED VIARIA AREA 013-SR "CUARTEL DIEGO SALINAS"	PZ.DE LAS CONSTITUCIONES, 0	SAN ROQUE	BIEN DE USO PUBLICO
340	PARCELA I1 AREA 013-SR "CUARTEL DIEGO SALINAS"	PZ.DE LAS CONSTITUCIONES, 0	SAN ROQUE	BIEN DE SERVICIO PUBLICO
341	PARCELA I2 AREA 013-SR "CUARTEL DIEGO SALINAS"	PZ.DE LAS CONSTITUCIONES, 0	SAN ROQUE	BIEN DE SERVICIO PUBLICO
342	PARCELA SISTEMA DE INFRAESTRUCTURAS AREA 013-SR "CUARTEL DIEGO SALINAS"	PZ.DE LAS CONSTITUCIONES, 0	SAN ROQUE	BIEN DE SERVICIO PUBLICO
343	PARCELA EU2 AREA 013-SR "CUARTEL DIEGO SALINAS" - ARCHIVO MUNPAL. / HOGAR DEL PE	PZ.DE LAS CONSTITUCIONES, 0	SAN ROQUE	BIEN DE SERVICIO PUBLICO
344	PARCELA EU3 "CASA CONSISTORIAL" AREA 013-SR "CUARTEL DIEGO SALINAS"	PZ.DE LAS CONSTITUCIONES, 0	SAN ROQUE	BIEN DE SERVICIO PUBLICO
345	PARCELA EU4 AREA 013-SR "CUARTEL DIEGO SALINAS"	PZ.DE LAS CONSTITUCIONES, 0	SAN ROQUE	BIEN DE SERVICIO PUBLICO
346	PARCELA EU5 "ED.DIEGO SALINAS" AREA 013-SR "CUARTEL DIEGO SALINAS"	PZ.DE LAS CONSTITUCIONES, 0	SAN ROQUE	BIEN DE SERVICIO PUBLICO
347	PARCELA EU7 "DEFATURA POLICIA LOCAL" AREA 013-SR "CUARTEL DIEGO SALINAS"	PZ.DE LAS CONSTITUCIONES, 0	SAN ROQUE	BIEN DE SERVICIO PUBLICO
348	PARCELA RESIDENCIAL TERCARIO I (4,85002216) AREA 013-SR "CUARTEL DIEGO SALINAS"	PZ.DE LAS CONSTITUCIONES, 0	SAN ROQUE	PATRIMONIAL
349	VIAL (SERVIDUMBRE PARA OVIDE ENTRE LAS CL. POLVORA Y AV. GUADARRANQUE)	AV. GUADARRANQUE, 0	TARAGULLA	BIEN DE USO PUBLICO
350	PARQUE ENCARNACION SANCHEZ NAVARRO	AVDA.MAR DEL SUR, 0	TORREGUADIARO	BIEN DE USO PUBLICO
351	EDIFICIO MULTUSOS "ANTIG. ESCUELA NTRA. SRA. DEL CARMEN"	CL.IGLESIA -BDA.PESCADORES-, 0	TORREGUADIARO	BIEN DE SERVICIO PUBLICO
352	PARCELAS ZONAS VERDES TG-17 "URB. VISTA LAGUNA"	URB. VISTA LAGUNA, 0	TORREGUADIARO	BIEN DE USO PUBLICO
353	PARCELA VIAL APARCAMIENTOS PUBLICOS Y SUS ACERAS TG-17 "URB. VISTA LAGUNA"	URB. VISTA LAGUNA, 0	TORREGUADIARO	BIEN DE USO PUBLICO
354	VIALES FASES 1, 2A, 2B, 3, 4 Y 5 TG-17 "URB. VISTA LAGUNA"	CL.PATR.CIA -URB. VISTA LAGUNA-, 0	TORREGUADIARO	BIEN DE USO PUBLICO
355	BOMBEO PLAYA PATRICIA	PLAYA PATRICIA	TORREGUADIARO	BIEN DE SERVICIO PUBLICO
356	DEPOSITO DE AGUA PRJE. LA NORIA	PRJE. LA NORIA, 0	MIRAFLORES	BIEN DE SERVICIO PUBLICO
357	PARQUE PUBLICO (ANTIGUA DEPURADORA BDA. LA PAZ)	CL. LA ERMITA, 0	SAN ROQUE	BIEN DE USO PUBLICO
358	KIOSCO TA-01 (PZ. LAS FLORES)	PZ. LAS FLORES, 0	TARAGULLA	BIEN DE USO PUBLICO
359	KIOSCO TA-02 (PZ. LAS FLORES)	PZ. LAS FLORES, 0	TARAGULLA	BIEN DE USO PUBLICO
360	CAMPO MUNICIPAL DE DEPORTES "ALBERTO UMBRIA"	CARRETERA A CASTELLAR, 0	ESTACION	BIEN DE SERVICIO PUBLICO
361	CENTRO DE SALUD ESTACION DE SAN ROQUE	CL.SEVILLA, 20	ESTACION	BIEN DE SERVICIO PUBLICO
362	DEPOSITO DE AGUA ESTACION	CL.LOPE DE VEGA, 0	ESTACION	BIEN DE SERVICIO PUBLICO
363	KIOSCO ES-02 (CL.BARRIO ALTO)	CL.BARRIO ALTO, 0	ESTACION	BIEN DE USO PUBLICO
364	KIOSCO SE-02 (CL.LAS FLORES)	CL.LAS FLORES, 0	SAN ENRIQUE	BIEN DE USO PUBLICO
365	KIOSCO ES-04 (PARQUE SAN BERNARDO)	PARQUE SAN BERNARDO, 0	ESTACION	BIEN DE USO PUBLICO
366	VIALES Y APARCAMIENTOS EN EL P.I. CAMPAMENTO	P.I. CAMPAMENTO	CAMPAMENTO	BIEN DE USO PUBLICO
367	ZONAS VERDES EN EL P.I. CAMPAMENTO	P.I. CAMPAMENTO	CAMPAMENTO	BIEN DE USO PUBLICO
368	KIOSCO SR-22 (CL. POETA ANTONIO MACHADO)	CL.POETA ANTONIO MACHADO, 0	SAN ROQUE	BIEN DE USO PUBLICO
369	PARQUE PARA MAYORES	CL.LOS LIRIOS, 0	TARAGULLA	BIEN DE USO PUBLICO
370	ZONA DE APARCAMIENTOS PUBLICOS	CL.LOS LIRIOS, 0	TARAGULLA	BIEN DE USO PUBLICO
371	RECINTO FERIAL DE TARAGULLA	CL.LOS LIRIOS, 0	TARAGULLA	BIEN DE USO PUBLICO
372	PATRIMONIO MUNICIPAL DEL SUELO			
373	LOCAL PEÑA FLAMENCA "SILVERIO"	CL.LOS LIRIOS, 0	TARAGULLA	PATRIMONIAL
374	LOCAL AA.VV. SAN JUAN	CL.JARDINES, 0	TARAGULLA	PATRIMONIAL
375	CENTRO DE SALUD, EDIF. MULTUSOS TARAGULLA	CL.BEGOÑA, 0	TARAGULLA	BIEN DE SERVICIO PUBLICO
376	CLUB PETANCA / SOCIEDAD FEDERADA DE CAZA GAVILAN, TARAGULLA	CL.BEGOÑA, 0	TARAGULLA	PATRIMONIAL
377	KIOSCO ES-01 (PS.SAN BERNARDO)	PS. SAN BERNARDO, 0	ESTACION	BIEN DE USO PUBLICO
378	KIOSCO CA-01 (PZ. ISABEL PEREZ MORALES)	PZ. ISABEL PEREZ MORALES	CAMPAMENTO	BIEN DE USO PUBLICO
379	FUENTE DE "EL CHORRO"	CL. ERMITA, 0	SAN ROQUE	BIEN DE USO PUBLICO
380	FINCA EL PALMERAL (1/8 21.508 M2 DEL CORTUO BENALIFE)	C.OBISPO, 0	CAMPAMENTO	BIEN DE USO PUBLICO
381	VIAL PROLONGACION CL. OBISPO	CL.OBISPO, 0	CAMPAMENTO	BIEN DE USO PUBLICO
382	PARQUE INFANTIL CAMPAMENTO	CL.ISABEL PEREZ MORALES, 0	CAMPAMENTO	BIEN DE USO PUBLICO
383	PISTAS DEPORTIVAS DE TIERRA EN CORTUJO BENALIFE	URB.CORTUJO BENALIFE, 0	CAMPAMENTO	BIEN DE SERVICIO PUBLICO
384	PLAZA NUEVA DE SAN ENRIQUE	PZ.NUEVA DE SAN ENRIQUE, 0	CAMPAMENTO	BIEN DE USO PUBLICO
385	PISTAS DEPORTIVAS (TRAS IGLESIA DE CAMPAMENTO)	CL.SANTA RITA, 0	CAMPAMENTO	BIEN DE SERVICIO PUBLICO
386	ALCALDIA PUENTE MAYORGA	CL.CERVANTES, 0	PUENTE MAYORGA	BIEN DE SERVICIO PUBLICO
387	KIOSCO PM-02 (AV. DE LA HISPANIDAD)	AV.HISPANIDAD, 0	PUENTE MAYORGA	BIEN DE USO PUBLICO


388	KIOSCO SR-17 (JUNTO POLIDEPORTIVO LOS OLIVILLOS)	CL.CAYO ANTONIO PRIETO, 0	SAN ROQUE	BIEN DE USO PUBLICO
389	ZONA DE APARCAMENTOS PUBLICOS JUNTO A POLIDEPORTIVO LOS OLIVILLOS	CL.CAYO ANTONIO PRIETO, 0	SAN ROQUE	BIEN DE USO PUBLICO
390	PARC.RED VIARIA "06-PE" P.I.GUADARRANQUE	AREA 006-PEI P.I.GUADARRANQUE	GUADARRANQUE	BIEN DE USO PUBLICO
391	ZONA VERDE DEL "06-PE" P.I.GUADARRANQUE (CAMPO MUNICIPAL "HNOS GARCIA MOTA")	AREA 006-PEI P.I.GUADARRANQUE	GUADARRANQUE	BIEN DE SERVICIO PUBLICO
392	PARC.ZONA ARQUEOLOGICA "06-PE" P.I.GUADARRANQUE	AREA 006-PEI P.I.GUADARRANQUE	GUADARRANQUE	BIEN DE SERVICIO PUBLICO
393	LOCAL 2 EDIF.CENTRO COMERCIAL MERCADONA	CL.PROLONG.CL.LA CRUZ, 0	SAN ROQUE	PATRIMONIAL
394	LOCAL 3 EDIF.CENTRO COMERCIAL MERCADONA	CL.PROLONG.CL.LA CRUZ, 0	SAN ROQUE	PATRIMONIAL
395	LOCAL 4 EDIF.CENTRO COMERCIAL MERCADONA	CL.PROLONG.CL.LA CRUZ, 0	SAN ROQUE	PATRIMONIAL
396	PISO 00-A IZQ. ANTIG.VIV.MAESTROS	C.LESCOLARES, 3, 00-A IZQ.	SAN ROQUE	PATRIMONIAL
397	PISO 00-B DER. ANTIG.VIV.MAESTROS	C.LESCOLARES, 3, 00-B DER.	SAN ROQUE	PATRIMONIAL
398	PISO 00-C ANTIG.VIV.CONSERJE	C.LESCOLARES, 3, 00-C	SAN ROQUE	PATRIMONIAL
399	PISO 01-D IZQ. ANTIG.VIV.MAESTROS	C.LESCOLARES, 3, 01-D IZQ.	SAN ROQUE	PATRIMONIAL
400	PISO 01-E DER.ANTIG.VIV.MAESTROS	C.LESCOLARES, 3, 01-E DER.	SAN ROQUE	PATRIMONIAL
401	PISO 02-F IZQ. ANTIG.VIV.MAESTROS	C.LESCOLARES, 3, 02-F IZQ.	SAN ROQUE	PATRIMONIAL
402	PISO 02-G DER.ANTIG.VIV.MAESTROS	C.LESCOLARES, 3, 02-G DER.	SAN ROQUE	PATRIMONIAL
403	PATRIMONIO MUNICIPAL DEL SUELO			
404	PATRIMONIO MUNICIPAL DEL SUELO			
405	PATRIMONIO MUNICIPAL DEL SUELO			
406	PATRIMONIO MUNICIPAL DEL SUELO			
407	PATRIMONIO MUNICIPAL DEL SUELO			
408	PATRIMONIO MUNICIPAL DEL SUELO			
409	PATRIMONIO MUNICIPAL DEL SUELO			
410	PATRIMONIO MUNICIPAL DEL SUELO			
411	PATRIMONIO MUNICIPAL DEL SUELO			
412	PATRIMONIO MUNICIPAL DEL SUELO			
413	PATRIMONIO MUNICIPAL DEL SUELO			
414	PATRIMONIO MUNICIPAL DEL SUELO			
415	PATRIMONIO MUNICIPAL DEL SUELO			
416	PATRIMONIO MUNICIPAL DEL SUELO			
417	VIALES PUEBLO NUEVO DE GUADIARO	VIALES PUEBLO NUEVO GUADIARO	PUEBLO NUEVO	BIEN DE USO PUBLICO
418	PARCELA: PISTA MUNICIPAL P.N. GUADIARO, ZONA VERDE Y ZONA SERVICIO	CL.ALTAMIRA, 0	PUEBLO NUEVO	BIEN DE SERVICIO PUBLICO
419	PARCELA DE USO SOCIAL EN PUEBLO NUEVO	CL.ALTAMIRA, 0	PUEBLO NUEVO	BIEN DE SERVICIO PUBLICO
420	PARCELA DE USO DOCENTE EN PUEBLO NUEVO	CL.ALTAMIRA, 0	PUEBLO NUEVO	BIEN DE SERVICIO PUBLICO
421	PARCELA FRANJA SEPARACION ZONAS SOCIALES Y DOCENTE	CL.ALTAMIRA, 0	PUEBLO NUEVO	BIEN DE USO PUBLICO
422	PARCELA ZONA VERDE JUNTO FINCA MANUEL VAZQUEZ FDEZ.	CL.ARCOS, 0	PUEBLO NUEVO	BIEN DE USO PUBLICO
423	PARCELA ZONA VERDE JUNTO A CL.BARBESULA	CL.BARBESULA, 0	PUEBLO NUEVO	BIEN DE USO PUBLICO
424	PARCELA ZONA VERDE JUNTO A CL.BALEN	CL.BALEN, 0	PUEBLO NUEVO	BIEN DE USO PUBLICO
425	PARCELA ZONA VERDE JUNTO A AV. DEL CONCHUDO	AV. DEL CONCHUDO, 0	PUEBLO NUEVO	BIEN DE USO PUBLICO
426	PARCELA ZONA VERDE JUNTO A CL. SAN FRANCISCO	CL.SAN FRANCISCO, 0	PUEBLO NUEVO	BIEN DE USO PUBLICO
427	FUTURA ALCALDIA DE PUEBLO NUEVO DE GUADIARO (ANTIGUAS VIVIENDAS DE MAESTROS)	CL.ALTAMIRA, 0	PUEBLO NUEVO	BIEN DE SERVICIO PUBLICO
428	PARCELA ZONA VERDE Z.V. 5 "001-TG INVESPAÑA"	URB.INVESPAÑA, 0	TORREGUADIARO	BIEN DE USO PUBLICO
429	VIARIO "001-TG INVESPAÑA"	URB.INVESPAÑA, 0	TORREGUADIARO	BIEN DE USO PUBLICO
430	PARCELA E1 - DOTACIONAL "001-TG INVESPAÑA"	URB.INVESPAÑA, 0	TORREGUADIARO	BIEN DE SERVICIO PUBLICO
431	PARCELA ZONA VERDE Z.V. 4 "001-TG INVESPAÑA"	URB.INVESPAÑA, 0	TORREGUADIARO	BIEN DE USO PUBLICO
432	PARCELA ZONA VERDE Z.V. 3 "001-TG INVESPAÑA"	URB.INVESPAÑA, 0	TORREGUADIARO	BIEN DE USO PUBLICO
433	PARCELA ZONA VERDE Z.V. 2 "001-TG INVESPAÑA"	URB.INVESPAÑA, 0	TORREGUADIARO	BIEN DE USO PUBLICO
434	PARCELA G1 - DOTACIONAL "001-TG INVESPAÑA"	URB.INVESPAÑA, 0	TORREGUADIARO	BIEN DE SERVICIO PUBLICO
435	PARCELA ZONA VERDE Z.V. 1 "001-TG INVESPAÑA"	URB.INVESPAÑA, 0	TORREGUADIARO	BIEN DE USO PUBLICO
436	KIOSCO SR-18 (EN CONSTRUCCION JUNTO ANTIGUO DEPOSITO AGUA BDA. LA PAZ)	BDA. LA PAZ, 0	SAN ROQUE	BIEN DE USO PUBLICO
437	VIARIO V1 "008-SE"	CL.DURAZNOS, 0	SAN ENRIQUE	BIEN DE USO PUBLICO
438	VIARIO V4 "008-SE"	CL.SIN NOMBRE	SAN ENRIQUE	BIEN DE USO PUBLICO
439	PARC. EQUIPAMIENTO SOCIAL (SIPS) "008-SE"	CL.LOS CLAVELES, 0	SAN ENRIQUE	BIEN DE SERVICIO PUBLICO
440	PARCELA ZONAS VERDES "008-SE"	CL.DURAZNOS, 0	SAN ENRIQUE	BIEN DE USO PUBLICO
441	VIARIO V3 "008-SE"	CL.LOS CLAVELES, 0	SAN ENRIQUE	BIEN DE USO PUBLICO
442	VIARIO V2 "008-SE"	CL.LOS CLAVELES, 0	SAN ENRIQUE	BIEN DE USO PUBLICO
443	CENTRO DE TRANSFORMACION CT "008-SE"	CL.DURAZNOS, 0	SAN ENRIQUE	BIEN DE SERVICIO PUBLICO
444	PATRIMONIO MUNICIPAL DEL SUELO			
445	PATRIMONIO MUNICIPAL DEL SUELO			



446	PARCELA DE EQUIPAMIENTO DOCENTE (GUARDERIA) "001-ES" ZAHONERA CHICA	CR. A CASTELLAR, 0	ESTACION	BIEN DE SERVICIO PUBLICO
447	ZONA VERDE 1 "001-ES" ZAHONERA CHICA	CR. A CASTELLAR, 0	ESTACION	BIEN DE USO PUBLICO
448	VIARIO "001-ES" ZAHONERA CHICA	CR. A CASTELLAR, 0	ESTACION	BIEN DE USO PUBLICO
449	SISTEMA GENERAL DE RED VIARIA (SGRV) "001-ES" ZAHONERA CHICA	CR. A CASTELLAR, 0	ESTACION	BIEN DE USO PUBLICO
450	ZONA VERDE 2 "001-ES" ZAHONERA CHICA	CR. A CASTELLAR, 0	ESTACION	BIEN DE USO PUBLICO
451	SISTEMA GENERAL DE ESPACIOS LIBRES (SGEL) "001-ES" ZAHONERA CHICA	CR. A CASTELLAR, 0	ESTACION	BIEN DE USO PUBLICO
452	PATRIMONIO MUNICIPAL DEL SUELO			
453	RED VIARIA "001-GD" CALPE MADERAS	P.I. EL CAÑUELO, 0	GUADIARO	BIEN DE USO PUBLICO
454	ZONA VERDE "001-GD" CALPE MADERAS	P.I. EL CAÑUELO, 0	GUADIARO	BIEN DE USO PUBLICO
455	DOT-SOC-01 (DOTACIONAL SOCIAL) "21-PEI" ENEL-VIESGO	AREA 21-PEI	PUENTE MAYORGA	BIEN DE SERVICIO PUBLICO
456	SG-EL-03 (ESPACIOS LIBRES) "21-PEI" ENEL-VIESGO	AREA 21-PEI	PUENTE MAYORGA	BIEN DE USO PUBLICO
457	DOT-CO-01 (DOTACIONAL COMERCIAL) "21-PEI" ENEL-VIESGO	AREA 21-PEI	PUENTE MAYORGA	BIEN DE SERVICIO PUBLICO
458	DOT-ZV-01 (DOTACIONAL ZONAS VERDES) "21-PEI" ENEL-VIESGO	AREA 21-PEI	PUENTE MAYORGA	BIEN DE USO PUBLICO
459	DOT-ZV-02 (DOTACIONAL ZONAS VERDES) "21-PEI" ENEL-VIESGO	AREA 21-PEI	PUENTE MAYORGA	BIEN DE USO PUBLICO
460	SG-EL-01 (ESPACIOS LIBRES) "21-PEI" ENEL-VIESGO	AREA 21-PEI	PUENTE MAYORGA	BIEN DE USO PUBLICO
461	SG-EL-02 (ESPACIOS LIBRES) "21-PEI" ENEL-VIESGO	AREA 21-PEI	PUENTE MAYORGA	BIEN DE USO PUBLICO
462	SG-EL-04 (ESPACIOS LIBRES) "21-PEI" ENEL-VIESGO	AREA 21-PEI	PUENTE MAYORGA	BIEN DE USO PUBLICO
463	V-01 (VIAL) "21-PEI" ENEL-VIESGO	AREA 21-PEI	PUENTE MAYORGA	BIEN DE USO PUBLICO
464	DOT-DEP-01 (DOTACIONAL DEPORTIVO) "21-PEI" ENEL-VIESGO	AREA 21-PEI	PUENTE MAYORGA	BIEN DE SERVICIO PUBLICO
465	SG-EL-05 (ESPACIOS LIBRES) "21-PEI" ENEL-VIESGO	AREA 21-PEI	PUENTE MAYORGA	BIEN DE USO PUBLICO
466	PARQUE PUBLICO "LOS CAÑONES"	CL. MIRADOR POETA DOMINGO DE M	SAN ROQUE	BIEN DE USO PUBLICO
467	RECINTO FERIAL "EL EJIDO"	CL. POETA ANTONIO MACHADO, 0	SAN ROQUE	BIEN DE USO PUBLICO
468	PARC. ZONA VERDE 1 UNID. ACT. 1 "015-TG" LOS ALAMOS	AREA 015-TG "LOS ALAMOS"	TORREGUADIARO	BIEN DE USO PUBLICO
469	VIARIO UNID. ACT. 1 "015-TG" LOS ALAMOS	AREA 015-TG "LOS ALAMOS"	TORREGUADIARO	BIEN DE USO PUBLICO
470	PARC. ZONA VERDE 2 UNID. ACT. 1 "015-TG" LOS ALAMOS	AREA 015-TG "LOS ALAMOS"	TORREGUADIARO	BIEN DE USO PUBLICO
471	PARC. EQUIP. COMERCIAL UNID. ACT. 1 "015-TG" LOS ALAMOS	AREA 015-TG "LOS ALAMOS"	TORREGUADIARO	BIEN DE SERVICIO PUBLICO
472	PARC. SOCIAL UNID. ACT. 1 "015-TG" LOS ALAMOS	AREA 015-TG "LOS ALAMOS"	TORREGUADIARO	BIEN DE SERVICIO PUBLICO
473	PARC. DOCENTE UNID. ACT. 1 "015-TG" LOS ALAMOS	AREA 015-TG "LOS ALAMOS"	TORREGUADIARO	BIEN DE SERVICIO PUBLICO
474	SISTEMA GENERAL DE ESPACIOS LIBRES COSTEROS "CALA SARDINA"	PRJE. CALA SARDINA	TORREGUADIARO	BIEN DE USO PUBLICO
475	SISTEMA GENERAL DE ESPACIOS LIBRES COSTEROS "CALA CARMEN"	PRJE. CALA CARMEN	TORREGUADIARO	BIEN DE USO PUBLICO
476	PARC. ZONA VERDE 1 "12-SR" HUERTA VARELA	AREA 012-SR "HUERTA VARELA"	SAN ROQUE	BIEN DE USO PUBLICO
477	PARC. ZONA VERDE 2 "12-SR" HUERTA VARELA	AREA 012-SR "HUERTA VARELA"	SAN ROQUE	BIEN DE USO PUBLICO
478	PARC. ZONA VERDE 3 "12-SR" HUERTA VARELA	AREA 012-SR "HUERTA VARELA"	SAN ROQUE	BIEN DE USO PUBLICO
479	PARC. EQUIPAMIENTO ASISTENCIAL A1 "12-SR" HUERTA VARELA	AREA 012-SR "HUERTA VARELA"	SAN ROQUE	BIEN DE SERVICIO PUBLICO
480	PARC. EQUIPAMIENTO ASISTENCIAL A2 "12-SR" HUERTA VARELA	AREA 012-SR "HUERTA VARELA"	SAN ROQUE	BIEN DE SERVICIO PUBLICO
481	PARC. EQUIPAMIENTO PRIVADO P1 (INFRAESTRUCTURAS) "12-SR" HUERTA VARELA	AREA 012-SR "HUERTA VARELA"	SAN ROQUE	BIEN DE SERVICIO PUBLICO
482	PARC. EQUIPAMIENTO PRIVADO P2 (INFRAESTRUCTURAS) "12-SR" HUERTA VARELA	AREA 012-SR "HUERTA VARELA"	SAN ROQUE	BIEN DE SERVICIO PUBLICO
483	PARC. EQUIPAMIENTO PRIVADO P3 (INFRAESTRUCTURAS) "12-SR" HUERTA VARELA	AREA 012-SR "HUERTA VARELA"	SAN ROQUE	BIEN DE SERVICIO PUBLICO
484	PARC. EQUIPAMIENTO PRIVADO P4 (INFRAESTRUCTURAS) "12-SR" HUERTA VARELA	AREA 012-SR "HUERTA VARELA"	SAN ROQUE	BIEN DE SERVICIO PUBLICO
485	VIARIO RODADO "12-SR" HUERTA VARELA	AREA 012-SR "HUERTA VARELA"	SAN ROQUE	BIEN DE USO PUBLICO
486	PARC. ESPACIO LIBRE PEATONAL "12-SR" HUERTA VARELA	AREA 012-SR "HUERTA VARELA"	SAN ROQUE	BIEN DE USO PUBLICO
487	PARC. EQUIPAMIENTO DOCENTE D1 "12-SR" HUERTA VARELA	AREA 012-SR "HUERTA VARELA"	SAN ROQUE	BIEN DE SERVICIO PUBLICO
488	PARC. EQUIPAMIENTO DOCENTE D2 "12-SR" HUERTA VARELA	AREA 012-SR "HUERTA VARELA"	SAN ROQUE	BIEN DE SERVICIO PUBLICO
489	PARC. ZONA VERDE JUNTO SUBESTACION ELECTRICA	CTRA. COMARCAL 616, 0	PUEBLO NUEVO	BIEN DE USO PUBLICO
490	PARCELA A-4 AREA 022-TG (VIARIO PEATONAL)	LOS ALAMOS, 0	TORREGUADIARO	BIEN DE USO PUBLICO
491	PARCELA EQ-V AREA 022-TG (VALES, EQUIPAMIENTOS Y ESPACIOS LIBRES PUBLICOS)	LOS ALAMOS, 0	TORREGUADIARO	BIEN DE USO PUBLICO
492	PARCELA EQ-A AREA 022-TG (ESPACIOS LIBRE Y APARCAMIENTOS PUBLICOS)	LOS ALAMOS, 0	TORREGUADIARO	BIEN DE USO PUBLICO
493	DEPOSITO DE AGUA (CLEMENTINA)	LAS LOMAS DE LA POLVORA, 0	TARAGULLA	BIEN DE SERVICIO PUBLICO
494	PARC. CT-4 "001-SR-1" LA TORRECILLA	AREA 001-SR-1 "LA TORRECILLA"	SAN ROQUE	BIEN DE SERVICIO PUBLICO
495	PARC. DP-1 (DEPORTIVO) "001-SR-1" LA TORRECILLA	AREA 001-SR-1 "LA TORRECILLA"	SAN ROQUE	BIEN DE SERVICIO PUBLICO
496	PARC. DP-2 (DEPORTIVO) "001-SR-1" LA TORRECILLA	AREA 001-SR-1 "LA TORRECILLA"	SAN ROQUE	BIEN DE SERVICIO PUBLICO
497	PARC. SOCIAL 1 "001-SR-1" LA TORRECILLA	AREA 001-SR-1 "LA TORRECILLA"	SAN ROQUE	BIEN DE SERVICIO PUBLICO
498	PARC. SOCIAL 2 "001-SR-1" LA TORRECILLA	AREA 001-SR-1 "LA TORRECILLA"	SAN ROQUE	BIEN DE SERVICIO PUBLICO
499	PARC. ESCOLAR "001-SR-1" LA TORRECILLA	AREA 001-SR-1 "LA TORRECILLA"	SAN ROQUE	BIEN DE SERVICIO PUBLICO
500	PARC. ES (SOCIAL) "001-SR-1" LA TORRECILLA	AREA 001-SR-1 "LA TORRECILLA"	SAN ROQUE	BIEN DE SERVICIO PUBLICO
501	PARC. CT-5 "001-SR-1" LA TORRECILLA	AREA 001-SR-1 "LA TORRECILLA"	SAN ROQUE	BIEN DE SERVICIO PUBLICO
502	PARC. EB-1 "001-SR-1" LA TORRECILLA	AREA 001-SR-1 "LA TORRECILLA"	SAN ROQUE	BIEN DE SERVICIO PUBLICO
503	PARC. ZV3 "001-SR-1" LA TORRECILLA	AREA 001-SR-1 "LA TORRECILLA"	SAN ROQUE	BIEN DE USO PUBLICO



504	PATRIMONIO MUNICIPAL DEL SUELO			
505	PATRIMONIO MUNICIPAL DEL SUELO			
506	PATRIMONIO MUNICIPAL DEL SUELO			
507	PATRIMONIO MUNICIPAL DEL SUELO			
508	PARC. EQ. DEPORTIVO "001-SR-1" LA TORRECILLA	AREA 001-SR-1 "LA TORRECILLA"	SAN ROQUE	BIEN DE SERVICIO PUBLICO
509	PARC. ZV2 "001-SR-1" LA TORRECILLA	AREA 001-SR-1 "LA TORRECILLA"	SAN ROQUE	BIEN DE USO PUBLICO
510	PARC. CT-8 "001-SR-1" LA TORRECILLA	AREA 001-SR-1 "LA TORRECILLA"	SAN ROQUE	BIEN DE SERVICIO PUBLICO
511	PATRIMONIO MUNICIPAL DEL SUELO			
512	PARC. Z. PROTECCION "001-SR-1" LA TORRECILLA	AREA 001-SR-1 "LA TORRECILLA"	SAN ROQUE	BIEN DE USO PUBLICO
513	PARC. CT-1 "001-SR-1" LA TORRECILLA	AREA 001-SR-1 "LA TORRECILLA"	SAN ROQUE	BIEN DE SERVICIO PUBLICO
514	PARC. CT-2 "001-SR-1" LA TORRECILLA	AREA 001-SR-1 "LA TORRECILLA"	SAN ROQUE	BIEN DE SERVICIO PUBLICO
515	PARC. CT-3 "001-SR-1" LA TORRECILLA	AREA 001-SR-1 "LA TORRECILLA"	SAN ROQUE	BIEN DE SERVICIO PUBLICO
516	PARC. EC (COMERCIAL) "001-SR-1" LA TORRECILLA	AREA 001-SR-1 "LA TORRECILLA"	SAN ROQUE	BIEN DE SERVICIO PUBLICO
517	PARC. ZV1 "001-SR-1" LA TORRECILLA	AREA 001-SR-1 "LA TORRECILLA"	SAN ROQUE	BIEN DE USO PUBLICO
518	ANTIGUA VIVIENDA DEL CONSERJE EN EL C.E.I.P. SANTA MARIA CORONADA	CL.VELAZQUEZ, 0	SAN ROQUE	BIEN DE SERVICIO PUBLICO
519	PLAZA CONCHA	PZ.CONCHA, 0	SAN ROQUE	BIEN DE USO PUBLICO
520	VIALES SAN ROQUE CASCO	VIALES SAN ROQUE CASCO	SAN ROQUE	BIEN DE USO PUBLICO
521	VIALES ESTACION DE SAN ROQUE	VIALES ESTACION DE SAN ROQUE	ESTACION	BIEN DE USO PUBLICO
522	VIALES TARAGULLA	VIALES TARAGULLA	TARAGULLA	BIEN DE USO PUBLICO
523	VIALES MIRAFLORES	VIALES MIRAFLORES	MIRAFLORES	BIEN DE USO PUBLICO
524	CAMINO ACCESO AL CEMENTERIO	CORTUJO DE BUENAVISTA, 0	CAMPAMENTO	BIEN DE USO PUBLICO
525	AMPLIACION CEMENTERIO	CORTUJO BENALIFE, 0	CAMPAMENTO	BIEN DE SERVICIO PUBLICO
526	PARC. SPS UNID. ACT. 2 "015-TG" LOS ALAMOS	AREA 015-TG "LOS ALAMOS"	TORREGUADIARO	BIEN DE SERVICIO PUBLICO
527	SISTEMA LOCAL DE INFRAESTRUCTURAS (DEPOSITO) UNID. ACT. 2 "015-TG" LOS ALAMOS	AREA 015-TG "LOS ALAMOS"	TORREGUADIARO	BIEN DE SERVICIO PUBLICO
528	SISTEMA LOCAL ZONA VERDE UNID. ACT. 2 "015-TG" LOS ALAMOS	AREA 015-TG "LOS ALAMOS"	TORREGUADIARO	BIEN DE USO PUBLICO
529	VIARIO UNID. ACT. 2 "015-TG" LOS ALAMOS	AREA 015-TG "LOS ALAMOS"	TORREGUADIARO	BIEN DE USO PUBLICO
530	PARC. ZV-1 "003-PEI"	AREA 003-PEI P.I.GUADARRANQUE	TARAGULLA	BIEN DE USO PUBLICO
531	PARC. SL-2 (SISTEMA LOCAL INFRAESTRUCTURAS) "003-PEI"	AREA 003-PEI P.I.GUADARRANQUE	TARAGULLA	BIEN DE SERVICIO PUBLICO
532	PARC. SL-3 (SISTEMA LOCAL INFRAESTRUCTURAS) "003-PEI"	AREA 003-PEI P.I.GUADARRANQUE	TARAGULLA	BIEN DE SERVICIO PUBLICO
533	PARC. SL-4 (SISTEMA LOCAL INFRAESTRUCTURAS) "003-PEI"	AREA 003-PEI P.I.GUADARRANQUE	TARAGULLA	BIEN DE SERVICIO PUBLICO
534	PATRIMONIO MUNICIPAL DEL SUELO			
535	PARC. RV (VIARIO) "003-PEI"	AREA 003-PEI P.I.GUADARRANQUE	TARAGULLA	BIEN DE USO PUBLICO
536	PARC. ZV-2 "003-PEI"	AREA 003-PEI P.I.GUADARRANQUE	TARAGULLA	BIEN DE USO PUBLICO
537	PARC. ZV-3 "003-PEI"	AREA 003-PEI P.I.GUADARRANQUE	TARAGULLA	BIEN DE USO PUBLICO
538	PATRIMONIO MUNICIPAL DEL SUELO			
539	PARC. SL-1 (SISTEMA LOCAL INFRAESTRUCTURAS) "003-PEI"	AREA 003-PEI P.I.GUADARRANQUE	TARAGULLA	BIEN DE SERVICIO PUBLICO
540	PARC. ZV-4 "003-PEI"	AREA 003-PEI P.I.GUADARRANQUE	TARAGULLA	BIEN DE USO PUBLICO
541	PARC. VIARIO "018-ES"	CL.PARQUE, 0	ESTACION	BIEN DE USO PUBLICO
542	PARC. ZV-1 "023-IN" P.I.CAMPAMENTO	AV.ZARAGOZA, 0	CAMPAMENTO	BIEN DE USO PUBLICO
543	PARC. AP-1 "023-IN" P.I.CAMPAMENTO	AV.ZARAGOZA, 0	CAMPAMENTO	BIEN DE USO PUBLICO
544	LOCAL Nº 1 EN EL EJIDO, CHURRERIA	CL.EJIDO, 0	SAN ROQUE	PATRIMONIAL
545	LOCAL Nº 2 EN EL EJIDO, ASEOS PUBLICOS	CL.EJIDO, 0	SAN ROQUE	BIEN DE USO PUBLICO
546	LOCAL Nº 3 EN EL EJIDO, GRUPO ROCIERO AL SON DEL SUR	CL.EJIDO, 0	SAN ROQUE	PATRIMONIAL
547	LOCAL Nº 4 EN EL EJIDO, PROTECCION CIVIL	CL.EJIDO, 0	SAN ROQUE	PATRIMONIAL
548	LOCAL Nº 5 EN EL EJIDO, DESPACHO DE PAN	CL.EJIDO, 0	SAN ROQUE	PATRIMONIAL
549	LOCAL Nº 6 EN EL EJIDO, ASOCIACION ECOLOGISTA VERDEMAR	CL.EJIDO, 0	SAN ROQUE	PATRIMONIAL
550	LOCAL Nº 7 EN EL EJIDO, ESCULTOR MANUEL ORTEGA ALONSO	CL.EJIDO, 0	SAN ROQUE	PATRIMONIAL
551	LOCAL Nº 8 EN EL EJIDO, ASOCIACION ABANICO DE COPLAS	CL.EJIDO, 0	SAN ROQUE	PATRIMONIAL
552	LOCAL Nº 9 EN EL EJIDO, SECRETARIA GENERAL (ELECCIONES)	CL.EJIDO, 0	SAN ROQUE	PATRIMONIAL
553	LOCAL Nº 10 EN EL EJIDO, UNIVERSIDAD POPULAR, TALLER CORTE Y CONFECCION / LABORES	CL.EJIDO, 0	SAN ROQUE	PATRIMONIAL
554	LOCAL Nº 11 EN EL EJIDO, RETEN VIGILANTES	CL.EJIDO, 0	SAN ROQUE	PATRIMONIAL
555	LOCAL Nº 12 EN EL EJIDO, PEÑA CARNAVALESCA LOS LATEROS	CL.EJIDO, 0	SAN ROQUE	PATRIMONIAL
556	PZ. DE LAS MORERAS Y VIALES PUBLICOS	PZ. DE LAS MORERAS, 9	SAN ROQUE	BIEN DE USO PUBLICO
557	EDIF. DE LOS NECESITADOS, BQ. 1, BAJO DERECHA	CL. EUCALIPTUS, 24	SAN ROQUE	PATRIMONIAL
558	EDIF. DE LOS NECESITADOS, BQ. 1, BAJO IZQUIERDA	CL. EUCALIPTUS, 24	SAN ROQUE	PATRIMONIAL
559	EDIF. DE LOS NECESITADOS, BQ. 1, PRIMERO DERECHA	CL. EUCALIPTUS, 24	SAN ROQUE	PATRIMONIAL
560	EDIF. DE LOS NECESITADOS, BQ. 1, PRIMERO IZQUIERDA	CL. EUCALIPTUS, 24	SAN ROQUE	PATRIMONIAL
561	EDIF. DE LOS NECESITADOS, BQ. 1, SEGUNDO DERECHA	CL. EUCALIPTUS, 24	SAN ROQUE	PATRIMONIAL



562	EDIF. DE LOS NECESITADOS, BQ. 1, SEGUNDO IZQUIERDA	CL. EUCALIPTUS, 24	SAN ROQUE	PATRIMONIAL
563	EDIF. DE LOS NECESITADOS, BQ. 2, BAJO DERECHA	CL. EUCALIPTUS, 26	SAN ROQUE	PATRIMONIAL
564	EDIF. DE LOS NECESITADOS, BQ. 2, BAJO IZQUIERDA	CL. EUCALIPTUS, 25	SAN ROQUE	PATRIMONIAL
565	EDIF. DE LOS NECESITADOS, BQ. 2, PRIMERO DERECHA	CL. EUCALIPTUS, 26	SAN ROQUE	PATRIMONIAL
566	EDIF. DE LOS NECESITADOS, BQ. 2, PRIMERO IZQUIERDA	CL. EUCALIPTUS, 26	SAN ROQUE	PATRIMONIAL
567	EDIF. DE LOS NECESITADOS, BQ. 2, SEGUNDO DERECHA	CL. EUCALIPTUS, 25	SAN ROQUE	PATRIMONIAL
568	EDIF. DE LOS NECESITADOS, BQ. 2, SEGUNDO IZQUIERDA	CL. EUCALIPTUS, 26	SAN ROQUE	PATRIMONIAL
569	VIVIENDA ED. REQUIDORES, PORTAL 2, 3º A-B	ED. LOS REQUIDORES, 2, 3º A-B	SAN ROQUE	PATRIMONIAL
570	GARAJE URB. LA TORRECILLA, 88	LA TORRECILLA, 0	SAN ROQUE	PATRIMONIAL
571	GARAJE URB. LA TORRECILLA, 509	LA TORRECILLA, 0	SAN ROQUE	PATRIMONIAL
572	ED. ANTIGUO JUZGADO Nº UNO, VIVIENDA 1º A	CAMINO DEL ALMENDRAL, 0	SAN ROQUE	PATRIMONIAL
573	ED. ANTIGUO JUZGADO Nº UNO, VIVIENDA 1º B	CAMINO DEL ALMENDRAL, 0	SAN ROQUE	PATRIMONIAL
574	ED. ANTIGUO JUZGADO Nº UNO, VIVIENDA 1º C	CAMINO DEL ALMENDRAL, 0	SAN ROQUE	PATRIMONIAL
575	ED. ANTIGUO JUZGADO Nº UNO, VIVIENDA 2º A	CAMINO DEL ALMENDRAL, 0	SAN ROQUE	PATRIMONIAL
576	ED. ANTIGUO JUZGADO Nº UNO, VIVIENDA 2º B	CAMINO DEL ALMENDRAL, 0	SAN ROQUE	PATRIMONIAL
577	ED. ANTIGUO JUZGADO Nº UNO, VIVIENDA 2º C	CAMINO DEL ALMENDRAL, 0	SAN ROQUE	PATRIMONIAL
578	LOCAL COMERCIAL (PARC. UTILIZACION PRIVATIVA EQUIPAMIENTO URBANO, C.C. MERCADON)	CL. ALMIRANTE BARCELO, 0	SAN ROQUE	PATRIMONIAL
579	GARAJES SOTANO (PARC. UTILIZACION PRIVATIVA EQUIPAMIENTO URBANO, C.C. MERCADON)	CL. ALMIRANTE BARCELO, 0	SAN ROQUE	PATRIMONIAL
580	VIALES GUADIARO	VIALES GUADIARO	GUADIARO	BIEN DE USO PUBLICO
581	VIALES SAN ENRIQUE DE GUADIARO	VIALES SAN ENRIQUE DE GUADIARO	SAN ENRIQUE	BIEN DE USO PUBLICO
582	VIALES TORREGUADIARO	VIALES TORREGUADIARO	TORREGUADIARO	BIEN DE USO PUBLICO
583	VIALES CAMPAMENTO	VIALES CAMPAMENTO	CAMPAMENTO	BIEN DE USO PUBLICO
584	VIALES PUENTE MAYORGA	VIALES PUENTE MAYORGA	PUENTE MAYORGA	BIEN DE USO PUBLICO
585	VIALES GUADARRANQUE	VIALES GUADARRANQUE	GUADARRANQUE	BIEN DE USO PUBLICO
586	RESTO DE INSTALACIONES CEDIDAS EN USO A LA MANCOMUNIDAD DE MUNICIPIOS	TERMINO MUNICIPAL	TERMINO MUNICIPAL	BIEN DE SERVICIO PUBLICO
587	PARCELA EN EL CORTUO DE LOS OLIVILLOS (HOY PARTE DE EMADESA)	CAMINO VIEJO DE GAUCIN, 0	SAN ROQUE	BIEN DE SERVICIO PUBLICO
588	NAVE 1 (EMADESA)	CAMINO VIEJO DE GAUCIN, 0	SAN ROQUE	BIEN DE SERVICIO PUBLICO

