
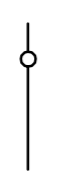






LEYENDA

 ZONA DE HAMACAS (1 UD)

 BALIZAMIENTO

 <p>Ayuntamiento de San Roque Área de Urbanismo, Ordenación del Territorio, Gestión y Mantenimiento</p>			
<p>TÍTULO PRINCIPAL PLAYA DE SOTOGRANDE</p>		<p>TÍTULO PROYECTO CONDICIONES TÉCNICAS PARA EL PLIEGO DE CONEXIONES DE EXPLOTACIÓN DE ZONAS DE HAMACAS EN LAS PLAYAS DEL T. M. DE SAN ROQUE</p>	
<p>ARQUITECTO TÉCNICO SERGIO CORRAL FRANCO TÉCNICO DE MEDIO AMBIENTE</p>		<p>DELINTEANTE JOSEMARINO RUIZ</p>	
<p>COORDINADOR EL ALCALDE JUAN CARLOS RUIZ BOIX</p>		<p>FECHA ABRIL 2013</p>	
<p>ESCALA 1:3.000</p>		<p>PLANO Nº 03</p>	
<p>Nº de Planos 06</p>			