











LEYENDA

Elementos cartográficos

-  Varios
-  Curva de Nivel
-  Edificios
-  Parcela de Estudio

Niveles Sonoros (dB)

-  ≤ 55 dB(A)
-  > 55 - 60 dB(A)
-  > 60 - 65 dB(A)
-  > 65 - 70 dB(A)
-  > 70 - 75 dB(A)
-  > 75 dB(A)

Título MAPA DE NIVELES SONOROS
PLAN PARCIAL DEL SECTOR 01-GL
"GUADALQUITÓN"

Situación MAPA NIVELES SONOROS
SITUACIÓN PREOPERACIONAL
CONJUNTO GLOBAL EMISORES: Lden
ALTURA DE CÁLCULO: 4 m



Proyecto
ESTUDIO DE IMPACTO ACÚSTICO DEL
PLAN PARCIAL DEL SECTOR 01-GL
"GUADALQUITÓN" DEL PGOU DE
SAN ROQUE

Realizado por: 

Fecha: JUNIO 2018

Escala: 1:8.000

Plano: 4